Санкт-Петербург
муниципальное образование муниципальный округ Автово
местная администрация

198152, Россия, Санкт-Петербург, улица Краснопутиловская, дом 27,
телефон/факс: +7 (812) 785-00-47, www.moavtovo.ru

П О С Т А Н О В Л Е Н И Е

17 апреля 2015 года № 8-п

Об определении границ прилегающих территорий, на которых не допускается розничная продажа алкогольной продукции

Руководствуясь пунктом 4 статьи 16 Федерального закона от 22 ноября 1995 года № 171-ФЗ «О государственном регулировании производства и оборота этилового спирта, алкогольной и спиртосодержащей продукции и об ограничении потребления (распития) алкогольной продукции», Правилами определения органами местного самоуправления границ прилегающих к некоторым организациям и объектам территорий, на которых не допускается розничная продажа алкогольной продукции, утвержденными Постановлением Правительства Российской Федерации от 27 декабря 2012 года № 1425, статьей 3 Закона Санкт-Петербурга от 5 февраля 2014 года № 50-5 «Об обороте алкогольной и спиртосодержащей продукции в Санкт-Петербурге», подпунктом 16 пункта 1 статьи 10 Закона Санкт-Петербурга от 23 сентября 2009 года № 420-79 «Об организации местного самоуправления в Санкт-Петербурге», подпунктом 12 статьи 33 и пунктами 12 – 15 статьи 39 Устава муниципального образования муниципальный округ Автово, местная администрация МО МО Автово **постановляет**:

1. Установить, что в муниципальном образовании муниципальный округ Автово расстояние от детских организаций до границ прилегающих территорий, на которых не допускается розничная продажа алкогольной продукции, составляет 15 метров.
2. Установить, что в муниципальном образовании муниципальный округ Автово расстояние от образовательных организаций до границ прилегающих территорий, на которых не допускается розничная продажа алкогольной продукции, составляет 15 метров.
3. Установить, что в муниципальном образовании муниципальный округ Автово расстояние от медицинских организаций до границ прилегающих территорий, на которых не допускается розничная продажа алкогольной продукции, составляет 15 метров.
4. Установить, что в муниципальном образовании муниципальный округ Автово расстояние от объектов спорта до границ прилегающих территорий, на которых не допускается розничная продажа алкогольной продукции, составляет 15 метров.
5. Установить, что в муниципальном образовании муниципальный округ Автово расстояние от оптовых и розничных рынков до границ прилегающих территорий, на которых не допускается розничная продажа алкогольной продукции, составляет 15 метров.
6. Установить, что в муниципальном образовании муниципальный округ Автово расстояние от вокзалов и аэропортов до границ прилегающих территорий, на которых не допускается розничная продажа алкогольной продукции, составляет 15 метров.
7. Установить, что в муниципальном образовании муниципальный округ Автово расстояние от мест массового скопления граждан, определяемых органами государственной власти Санкт-Петербурга, до границ прилегающих территорий, на которых не допускается розничная продажа алкогольной продукции, составляет 15 метров.
8. Установить, что в муниципальном образовании муниципальный округ Автово расстояние от мест нахождения источников повышенной опасности, определяемых органами государственной власти Санкт-Петербурга, до границ прилегающих территорий, на которых не допускается розничная продажа алкогольной продукции, составляет 15 метров.

9. Установить, что в муниципальном образовании муниципальный округ Автово расстояние от объектов военного назначения до границ прилегающих территорий, на которых не допускается розничная продажа алкогольной продукции, составляет 15 метров.
10. Определить, что расстояния, установленные пунктами 1 - 9 настоящего постановления, рассчитываются в метрах по прямой линии без учета искусственных и естественных преград, от точки, расположенной на оси входа (выхода) для посетителей в здание (строение, сооружение), в котором находятся организации и (или) объекты, указанные в пунктах 1 - 9 настоящего постановления, а при наличии обособленной территории у указанных зданий (строений, сооружений) - от точки, расположенной на оси входа (выхода) для посетителей на обособленную территорию. При наличии нескольких входов (выходов) для посетителей расчет производится от каждого входа (выхода).
11. Установить, что объект, осуществляющий розничную продажу алкогольной продукции, считается размещенным на прилегающей территории, на которой не допускается розничная продажа алкогольной продукции, если вход (выход) для посетителей в здание (строение, сооружение), в котором расположен указанный объект, находится в пределах окружности с радиусом 15 метров с центром на оси входа (выхода) для посетителей в здание (строение, сооружение), в котором находятся организации и (или) объекты, указанные в пунктах 1 - 9 настоящего постановления, а при наличии обособленной территории у указанных зданий (строений, сооружений) - на оси входа (выхода) для посетителей на обособленную территорию.
12. Утвердить схемы границ прилегающих территорий, на которых не допускается розничная продажа алкогольной продукции, для каждой организации и (или) объекта, указанных в пунктах 1 – 9 настоящего постановления согласно приложению к настоящему постановлению.
13. В случае выявления (создания новых) организаций и (или) объектов, указанных в пунктах 1 – 9 настоящего постановления, схемы границ прилегающих территорий к которым не утверждены настоящим постановлением, границы прилегающих территорий к таким организациям и (или) объектам определяются в соответствии с настоящим постановлением.
14. Установить, что понятия и термины, используемые в настоящем постановлении, применяются в тех же значениях, что и в Постановлении Правительства Российской Федерации от 27 декабря 2012 года № 1425 «Об определении органами государственной власти субъектов Российской Федерации мест массового скопления граждан и мест нахождения источников повышенной опасности, в которых не допускается розничная продажа алкогольной продукции, а также определении органами местного самоуправления границ прилегающих к некоторым организациям и объектам территорий, на которых не допускается розничная продажа алкогольной продукции» и Законе Санкт-Петербурга от 5 февраля 2014 года № 50-5 «Об обороте алкогольной и спиртосодержащей продукции в Санкт-Петербурге».
15. Со дня вступления в силу настоящего постановления признать утратившими силу:
    - постановление Местной администрации МО МО Автово от 30 марта 2010 года № 25 – п «Об определении прилегающих территорий, на которых не допускается розничная продажа алкогольной продукции с содержанием этилового спирта более 15 процентов объема готовой продукции»;
    - постановление местной администрации МО МО Автово от 22 ноября 2013 года № 66 – п «О внесении изменений в постановление Местной администрации МО МО Автово от 30 марта 2010 года № 25 – п».
16. Настоящее постановление вступает в силу на следующий день после дня его официального опубликования.

Глава местной администрации
МО МО Автово **С.А. Русинович**

Приложение к постановлению
местной администрации МО МО Автово
от 17 апреля 2015 года № 8

Глава местной администрации МО МО Автово

_____ С.А. Русинович

Схемы границ прилегающих территорий,
на которых не допускается розничная продажа алкогольной продукции

№ п/п	Наименование организации	Адрес	Номер схемы
1	Государственное бюджетное дошкольное образовательное учреждение детский сад № 4 Кировского района Санкт-Петербурга	Санкт-Петербург, пр. Стачек, д. 55, лит. А	Схемы №№ 1, 1-1
2	Государственное бюджетное дошкольное образовательное учреждение детский сад № 5 общеразвивающего вида с приоритетным осуществлением деятельности по познавательно-речевому развитию детей Кировского района Санкт-Петербурга	Санкт-Петербург, ул. Васи Алексеева, д. 5, лит. А	Схема № 2
3	Государственное бюджетное дошкольное образовательное учреждение детский сад № 8 Кировского района Санкт-Петербурга	Санкт-Петербург, Автовская ул., д. 23, лит. А	Схема № 3
4	Государственное бюджетное дошкольное образовательное учреждение детский сад № 12 комбинированного вида Кировского района Санкт-Петербурга	Санкт-Петербург, пр. Стачек, д. 67, корп. 7, лит. А Санкт-Петербург, пр. Стачек, д. 59, корп. 4, лит. А	Схема № 4 Схема № 4-1
5	Государственное бюджетное дошкольное образовательное учреждение детский сад № 41 компенсирующего вида Кировского района Санкт-Петербурга	Санкт-Петербург, ул. Новостроек, д. 6, лит. А	Схемы №№ 5, 5-1, 5-2
6	Государственное бюджетное дошкольное образовательное учреждение детский сад № 47 Кировского района Санкт-Петербурга	Санкт-Петербург, ул. Автовская, д.11, лит. А	Схема № 6
7	Государственное бюджетное дошкольное образовательное учреждение детский сад № 51 Кировского района Санкт-Петербурга	Санкт-Петербург, ул. Васи Алексеева, д. 19, лит. А	Схема № 7
8	Государственное бюджетное дошкольное образовательное учреждение детский сад № 61 комбинированного вида Кировского района Санкт-Петербурга	Санкт-Петербург, ул. Краснопутиловская, д. 41, лит. А	Схема № 8
9	Государственное бюджетное дошкольное образовательное учреждение детский сад № 70 комбинированного вида Кировского района Санкт-Петербурга	Санкт-Петербург, ул. Автовская, д. 36, лит. А Санкт-Петербург, ул. Новостроек, д. 22, лит. А	Схема № 9 Схемы №№ 9-1, 9-2
10	Государственное бюджетное дошкольное образовательное учреждение детский сад № 71 Кировского района Санкт-Петербурга	Санкт-Петербург, ул. Краснопутиловская, д. 17, лит. А, Санкт-Петербург, ул. Маринеско, д. 4, лит. А, пом. 14-Н	Схема № 10 Схема № 10-1
11	Государственное бюджетное дошкольное образовательное учреждение детский сад № 72 общеразвивающего вида с приоритетным	Санкт- Петербург, ул. Автовская, д. 10, лит. А	Схема № 11

	осуществлением деятельности по познавательно-речевому и художественно-эстетическому развитию детей Кировского района Санкт-Петербурга		
12	Государственное бюджетное дошкольное образовательное учреждение детский сад № 73 Кировского района Санкт–Петербурга	Санкт–Петербург, ул. Кронштадтская, д. 20, лит. А, пом. 26-Н	Схема № 12
13	Государственное бюджетное дошкольное образовательное учреждение детский сад № 362 компенсирующего вида Кировского района Санкт-Петербурга	Санкт-Петербург, ул. Примакова, д. 18, лит. А	Схема № 13
14	Государственное бюджетное дошкольное образовательное учреждение детский сад № 409 присмотра и оздоровления Кировского района Санкт-Петербурга	Санкт-Петербург, ул. Зайцева, д. 35, лит. А	Схема № 14
15	Государственное бюджетное дошкольное образовательное учреждение детский сад № 196 компенсирующего вида Кировского района Санкт-Петербурга	Санкт-Петербург, пр. Стачек, д. 82, корп. 2, лит. А	Схема № 15
16	Государственное бюджетное общеобразовательное учреждение лицей № 389 «Центр экологического образования» Кировского района Санкт-Петербурга	Санкт-Петербург, Кронштадтская ул., д. 7, лит. А Санкт-Петербург, Кронштадтская ул., д. 7, корп. 2, лит. А, лит. Б, лит. В	Схема № 16
17	Государственное бюджетное общеобразовательное учреждение лицей № 393 Кировского района Санкт-Петербурга	Санкт-Петербург, Автовская ул., д. 5, лит. А Санкт-Петербург, ул. Краснопутиловская, д. 49, лит. А	Схема № 17 Схема № 17-1
18	Государственное бюджетное общеобразовательное учреждение гимназия № 397 Кировского района Санкт-Петербурга имени Г.В. Старовойтовой	Санкт-Петербург, ул. Маршала Говорова, д. 9, лит. А	Схемы №№ 18, 18-1
19	Государственное бюджетное специальное (коррекционное) образовательное учреждение для обучающихся, воспитанников с ограниченными возможностями здоровья специальная (коррекционная) общеобразовательная школа (VII вида) № 480 Кировского района Санкт-Петербурга	Санкт-Петербург, ул. Маринеско, д. 7, лит. А	Схемы №№ 19, 19-1
20	Государственное бюджетное общеобразовательное учреждение средняя общеобразовательная школа № 479 «Славянских культур» Кировского района Санкт-Петербурга	Санкт-Петербург, ул. Новостроек, д. 26; лит. А	Схемы №№ 20, 20-1
21	Государственное бюджетное общеобразовательное учреждение средняя общеобразовательная школа № 501 с углубленным изучением предмета информатики и информационно-коммуникационных технологий Кировского района Санкт-Петербурга	Санкт-Петербург, ул. Краснопутиловская, д. 22, лит. А	Схемы №№ 21, 21-1
22	Негосударственное частное образовательное учреждение «Дельта»	Санкт-Петербург, ул. Новостроек, д. 9, лит. А	Схема № 22
23	Санкт-Петербургское государственное бюджетное образовательное учреждение среднего профессионального образования «Медицинский колледж № 1»	Санкт-Петербург, ул. Зайцева, д. 28, лит. А	Схемы №№ 23, 23-1
24	Государственное образовательное учреждение среднего профессионального образования педагогический колледж № 7 Санкт-Петербурга	Санкт-Петербург, ул. Примакова, д. 10	Схема № 24

25	Санкт-Петербургское государственное бюджетное профессиональное образовательное учреждение «Колледж судостроения и прикладных технологий»	Санкт-Петербург, Кронштадтская ул., д. 5, лит. А, лит. Б, лит. Д Санкт-Петербург, Кронштадтская ул., д. 15, лит. А	Схемы №№ 25, 25-1 Схема № 25-2
26	Федеральное государственное казённое общеобразовательное учреждение «Санкт-Петербургское суворовское военное училище Министерства внутренних дел Российской Федерации»	Санкт-Петербург, ул. Кронштадтская, д. 3	Схемы №№ 26, 26-1
27	Санкт-Петербургское государственное бюджетное профессиональное образовательное учреждение «Промышленно-технологический колледж»	Санкт-Петербург, ул. Маршала Говорова, д. 18, лит. А	Схема № 27
28	Санкт-Петербургское государственное бюджетное учреждение здравоохранения «Городская поликлиника № 23» Поликлиническое отделение № 20»	Санкт-Петербург, ул. Кронштадтская, д. 13, лит. А	Схемы №№ 28, 28-1
29	Санкт-Петербургское государственное бюджетное учреждение здравоохранения «Городская поликлиника № 23» Женская консультация № 36»	Санкт-Петербург, ул. Маршала Говорова, д. 4, лит. А	Схемы №№ 29, 29-1, 29-2
30	Санкт-Петербургское государственное бюджетное учреждение здравоохранения «Межрайонный наркологический диспансер № 1»	Санкт-Петербург, Краснопутиловская ул., д. 4, лит. А, пом. 13Н Санкт-Петербург, улица Маршала Говорова, д. 6/5, лит. А, пом. 6Н	Схема № 30 Схема № 30-1
31	Санкт-Петербургское государственное бюджетное учреждение здравоохранения «Консультативно-диагностический центр № 85» Центр Восстановительного Лечения Детей	Санкт-Петербург, пр. Стачек, д. 59, корп. 3 Санкт-Петербург, Краснопутиловская ул., д. 7	Схема № 31 Схема № 31-1
32	Санкт-Петербургское государственное учреждение здравоохранения «Центр восстановительного лечения «Детская психиатрия» имени С.С. Мнухина»	Санкт-Петербург, ул. Новостроек, д. 24	Схемы №№ 32, 32-1
33	Санкт-Петербургское государственное бюджетное учреждение здравоохранения «Детская стоматологическая поликлиника № 4»	Санкт-Петербург, ул. Маршала Говорова, д. 15 Санкт-Петербург, ул. Зайцева, д. 7, корп. 2, лит. А.	Схемы №№ 33, 33-1 Схема № 33-2
34	Санкт-Петербургское государственное бюджетное учреждение здравоохранения «Врачебно-физкультурный диспансер № 3» (межрайонный)	Санкт-Петербург, ул. Автовская, д. 18	Схема № 34
35	Санкт-Петербургское государственное бюджетное образовательное учреждение дополнительного образования детей Городской детско-юношеский центр физической культуры и спорта	Санкт-Петербург, ул. Краснопутиловская, д. 2, лит. А, лит. Б, лит. В	Схемы №№ 35, 35-1
36	Государственное бюджетное общеобразовательное учреждение средняя общеобразовательная школа №386 Кировского района Санкт-Петербурга	Санкт-Петербург, ул. Зайцева, д. 14, лит. А	Схемы №№ 36, 36-1

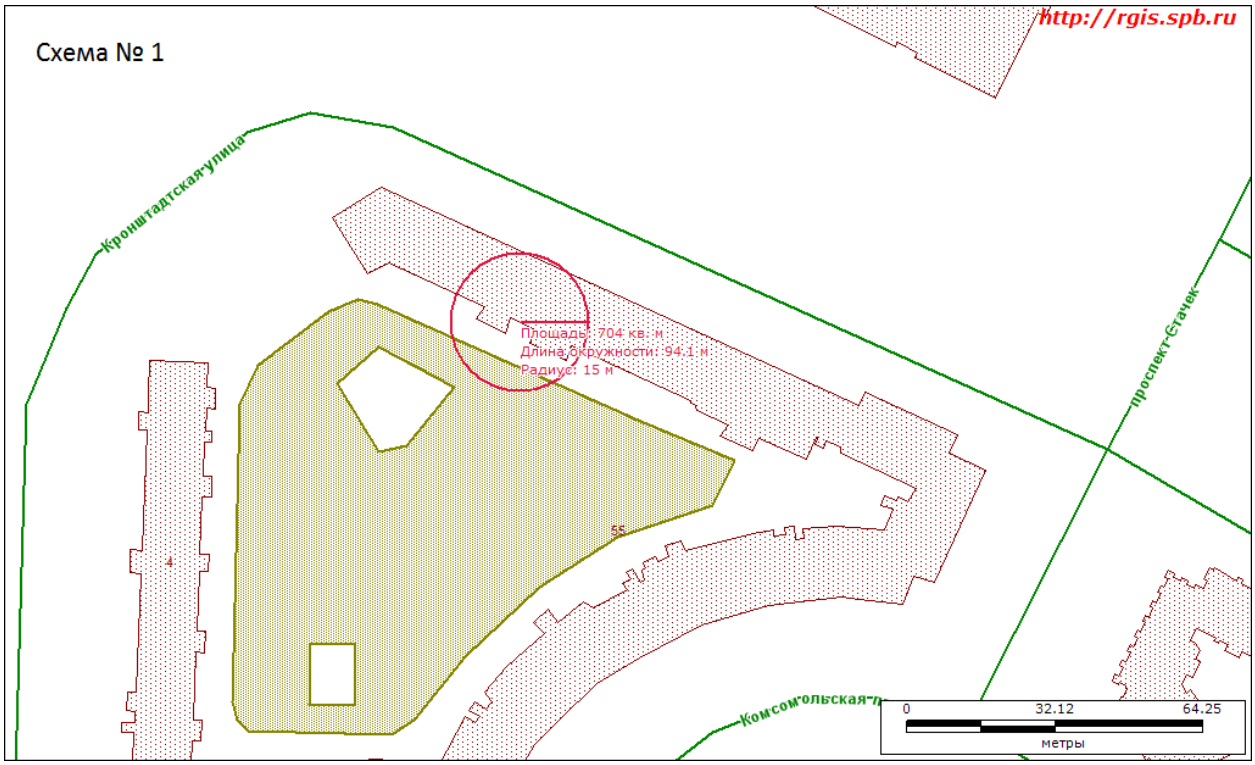
Схема № 1
http://rgis.spb.ru
Кронштадтская-улица
проспект-Стачек
Площадь: 704 кв. м
Длина окружности: 94.1 м
Радиус: 15 м
55
4
0
32.12
64.25
метры

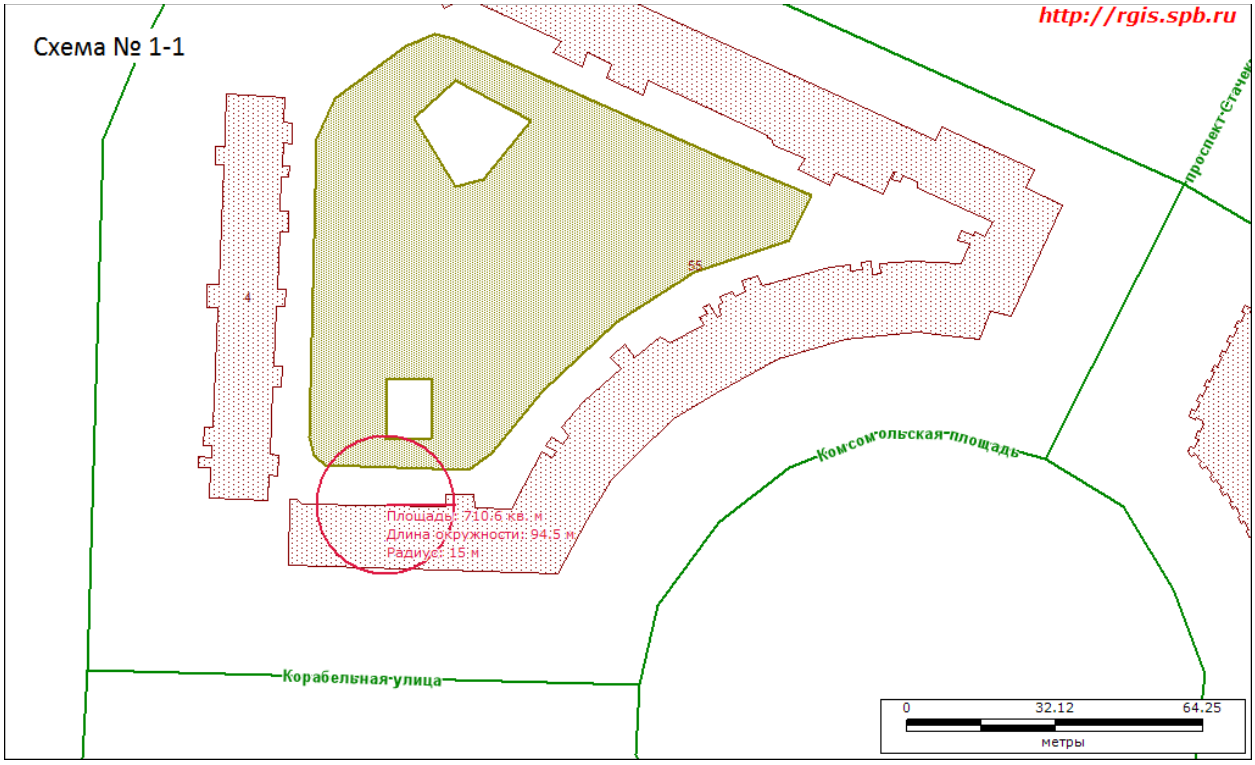
Схема № 1-1
http://rgis.spb.ru
проспект-Стачек
Комсомольская-площадь
Корабельная-улица
Площадь: 710.6 кв. м
Длина окружности: 94.5 м
Радиус: 15 м
55
4
0
32.12
64.25
метры

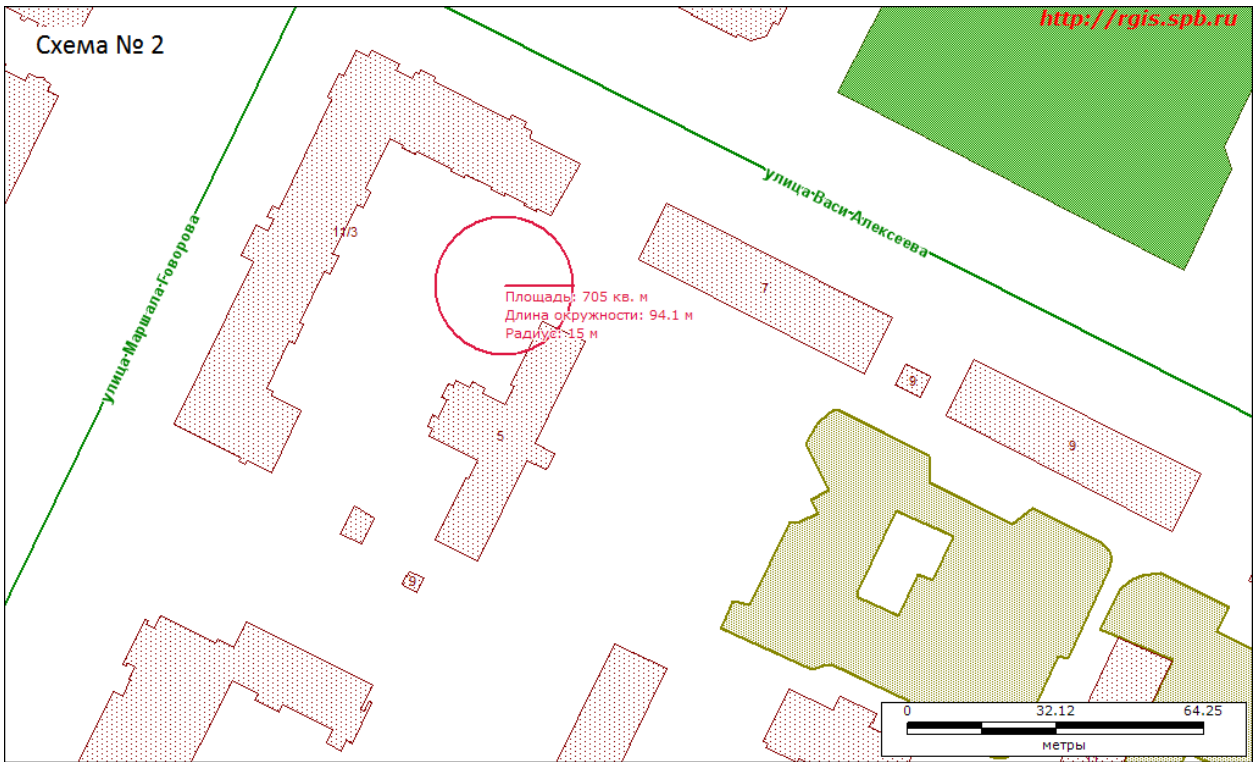
Схема № 2
http://rgis.spb.ru
улица Маршала Говорова
улица Васи Алексеева
11/3
7
9
5
9
9
Площадь: 705 кв. м
Длина окружности: 94.1 м
Радиус: 15 м
0
32.12
64.25
метры

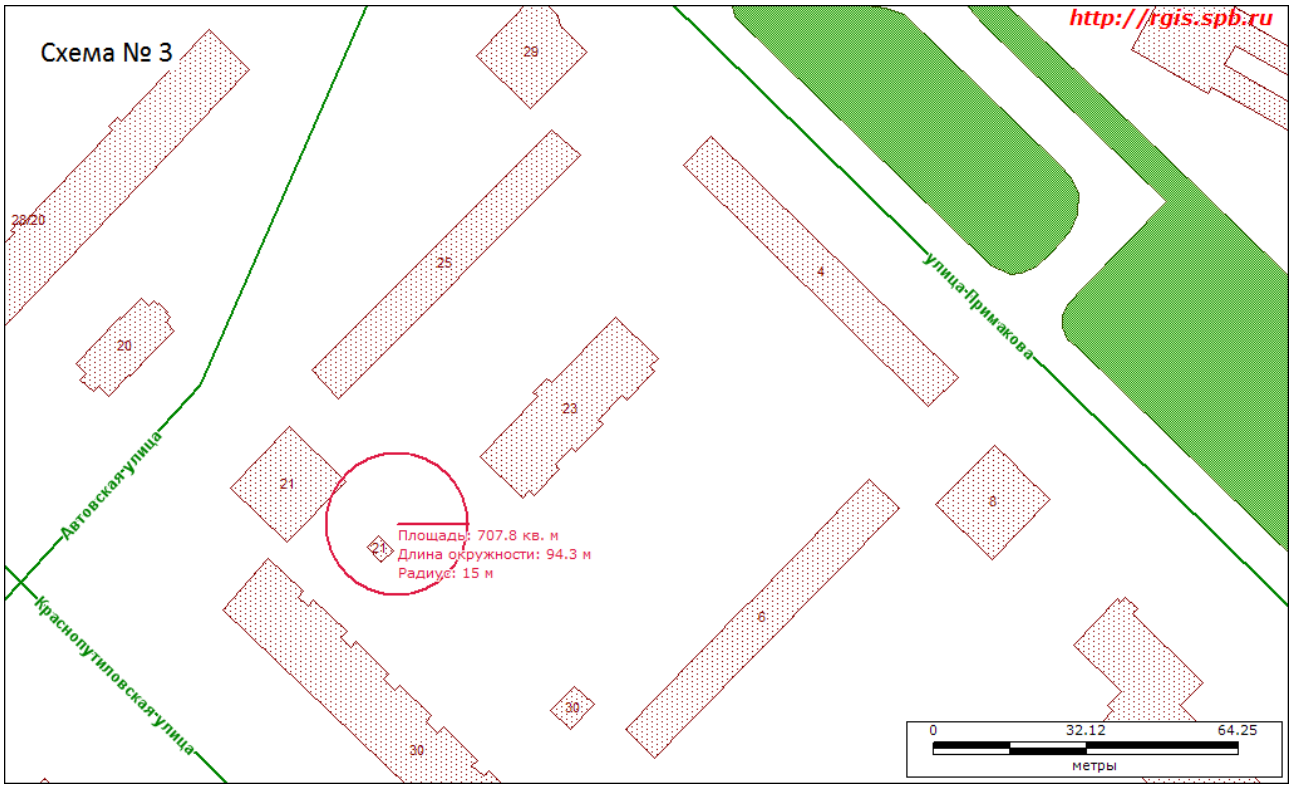
Схема № 3
http://rgis.spb.ru
29
28Ю20
25
4
20
23
21
8
21
6
30
30
Автовская улица
Краснопутиловская улица
улица Примакова
Площадь: 707.8 кв. м
Длина окружности: 94.3 м
Радиус: 15 м
0
32.12
64.25
метры

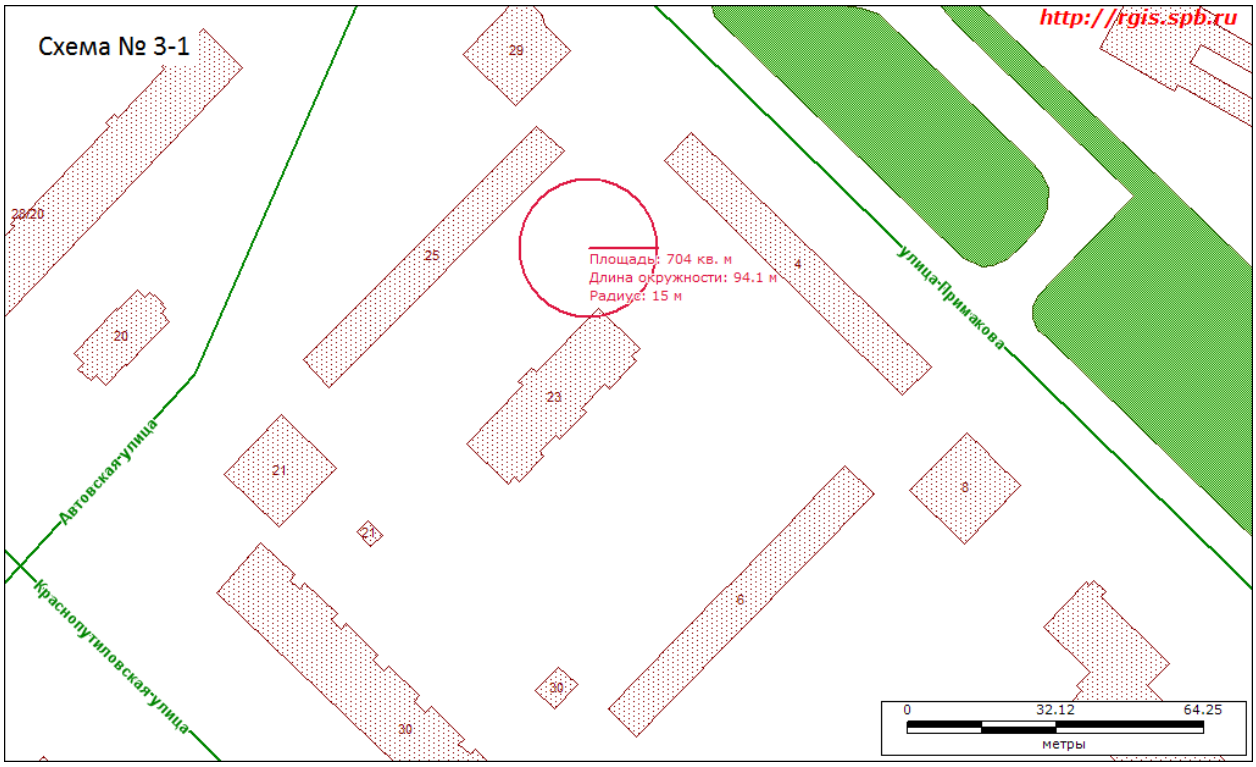
Схема № 3-1
http://rgis.spb.ru
Площадь: 704 кв. м
Длина окружности: 94.1 м
Радиус: 15 м
Автовская улица
Краснопутиловская улица
улица Примакова
29
28/20
25
4
20
23
21
8
23
6
30
30
0
32.12
64.25
метры

Схема № 4
http://rgis.spb.ru
Площадь: 708.7 кв. м
Длина окружности: 94.4 м
Радиус: 15 м
Кронштадтская улица
проспект Стачек
67
67
80
6
67
82
67
67
0
32.12
64.25
метры

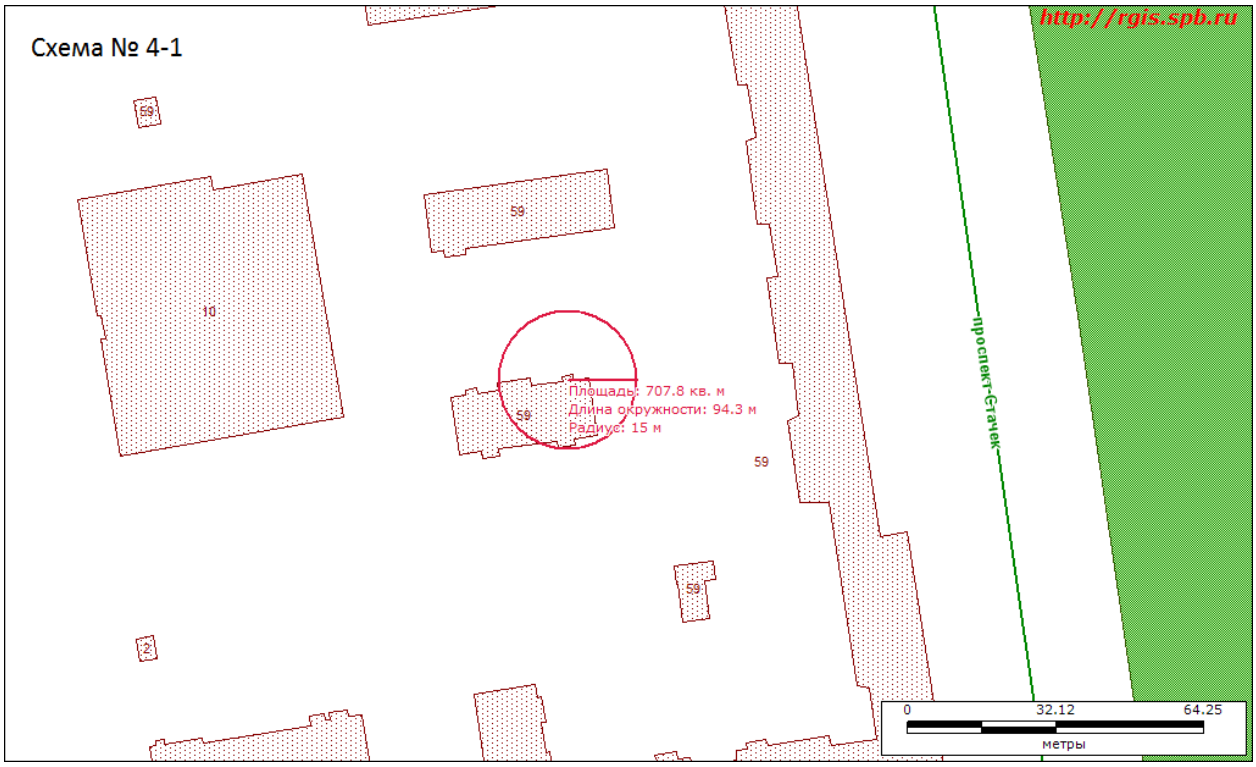
Схема № 4-1
http://rgis.spb.ru
59
59
10
59
59
59
59
2
проспект Стачек
Площадь: 707.8 кв. м
Длина окружности: 94.3 м
Радиус: 15 м
0
32.12
64.25
метры

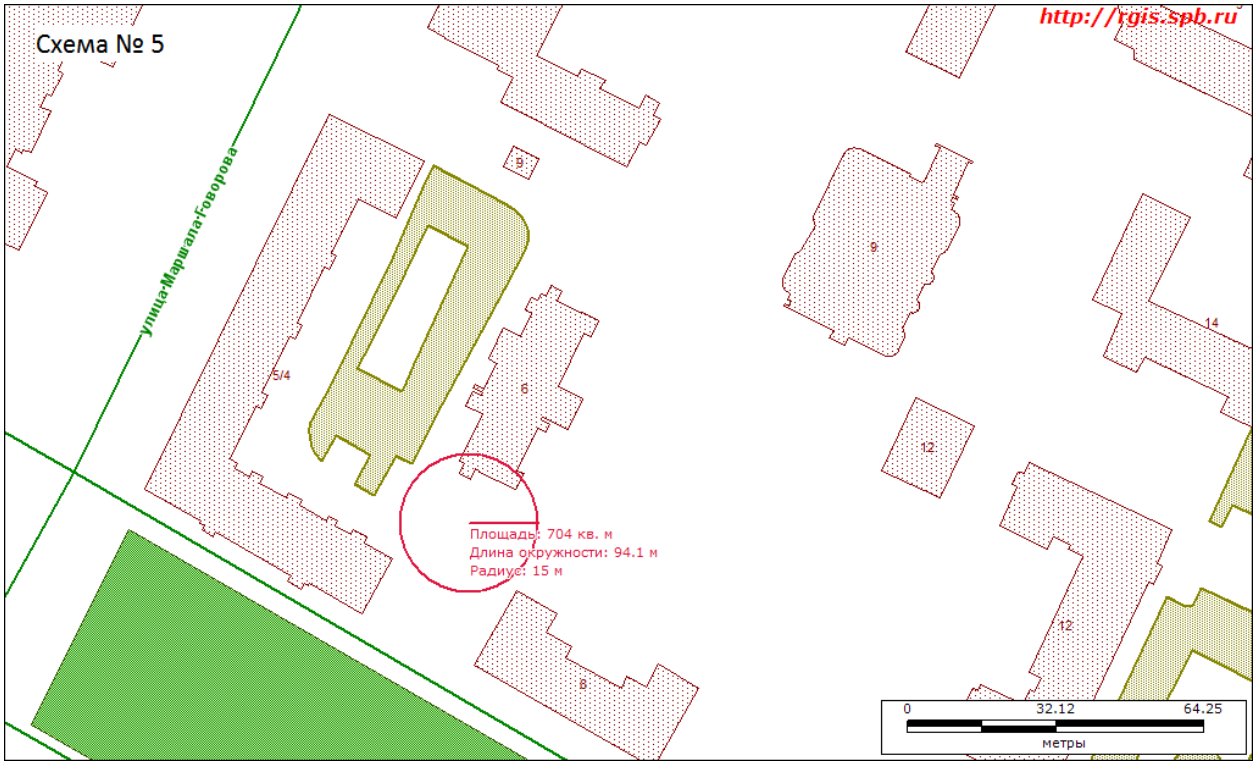
Схема № 5
http://rgis.spb.ru
улица Маршала Говорова
9
9
14
5/4
6
12
12
8
Площадь: 704 кв. м
Длина окружности: 94.1 м
Радиус: 15 м
0
32.12
64.25
метры

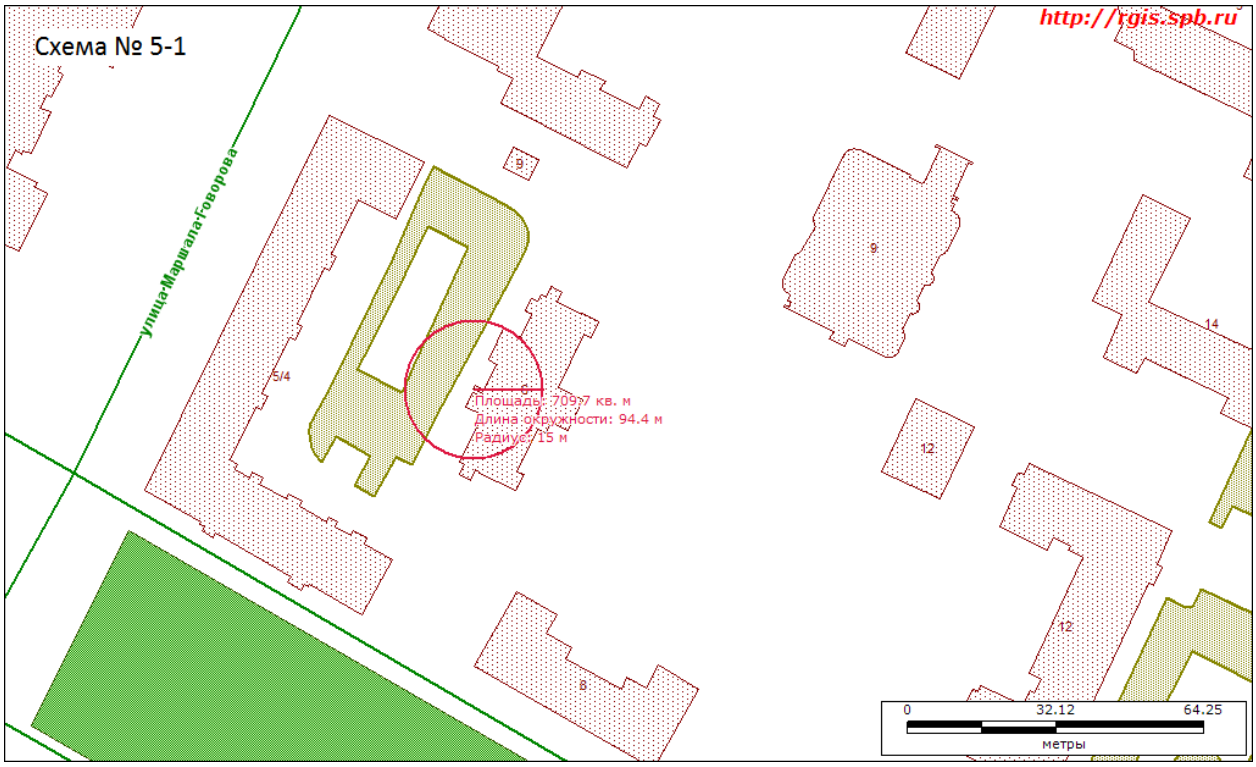
Схема № 5-1
http://rgis.spb.ru
улица Маршала Говорова
9
9
14
5/4
6
Площадь: 709.7 кв. м
Длина окружности: 94.4 м
Радиус: 15 м
12
12
8
0
32.12
64.25
метры

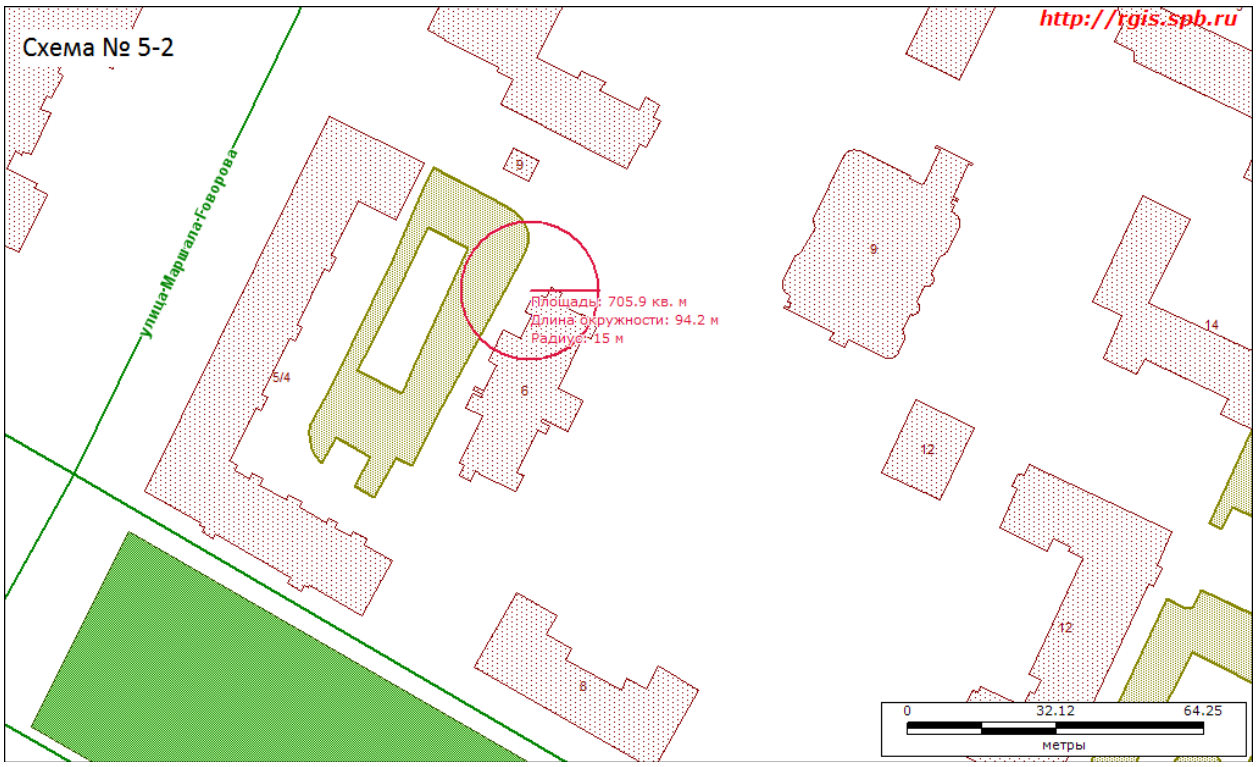
Схема № 5-2
http://rgis.spb.ru
улица Маршала Говорова
9
9
14
5/4
6
Площадь: 705.9 кв. м
Длина окружности: 94.2 м
Радиус: 15 м
12
12
8
0
32.12
64.25
метры

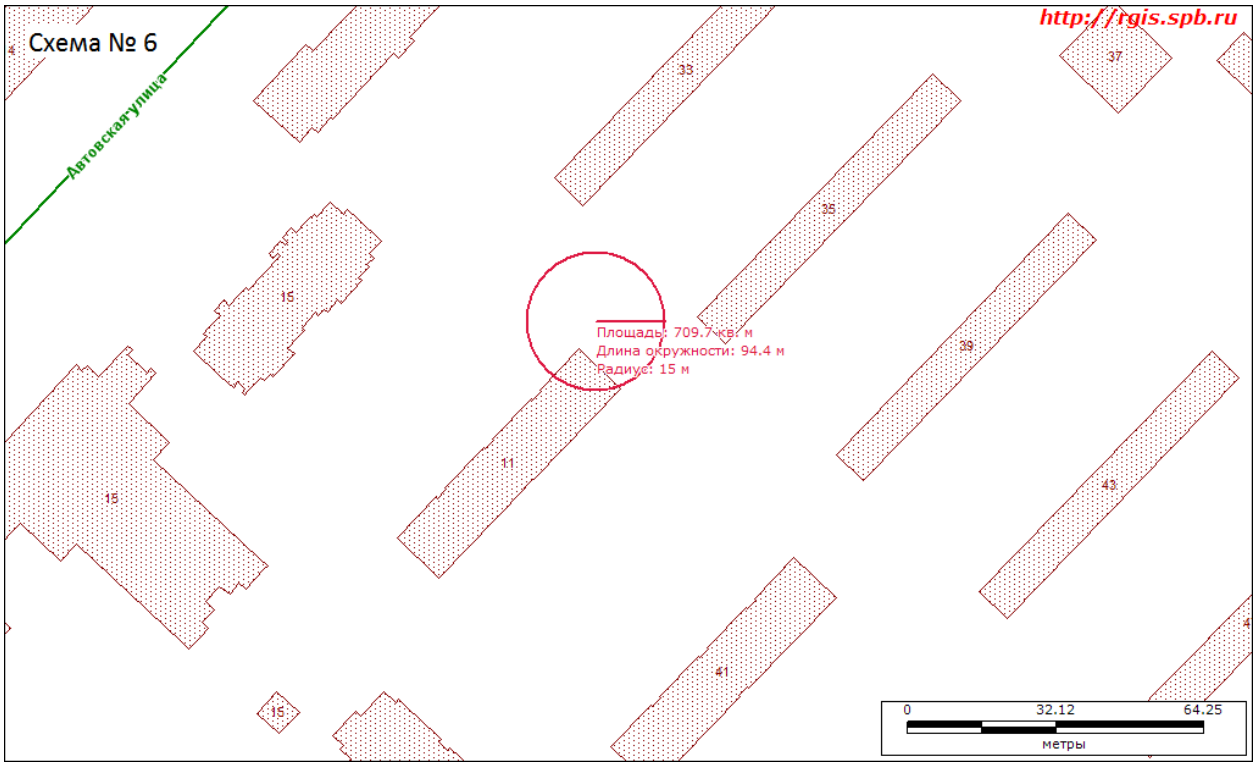
Схема № 6
http://rgis.spb.ru
Автовская улица
Площадь: 709.7 кв. м
Длина окружности: 94.4 м
Радиус: 15 м
0
32.12
64.25
метры

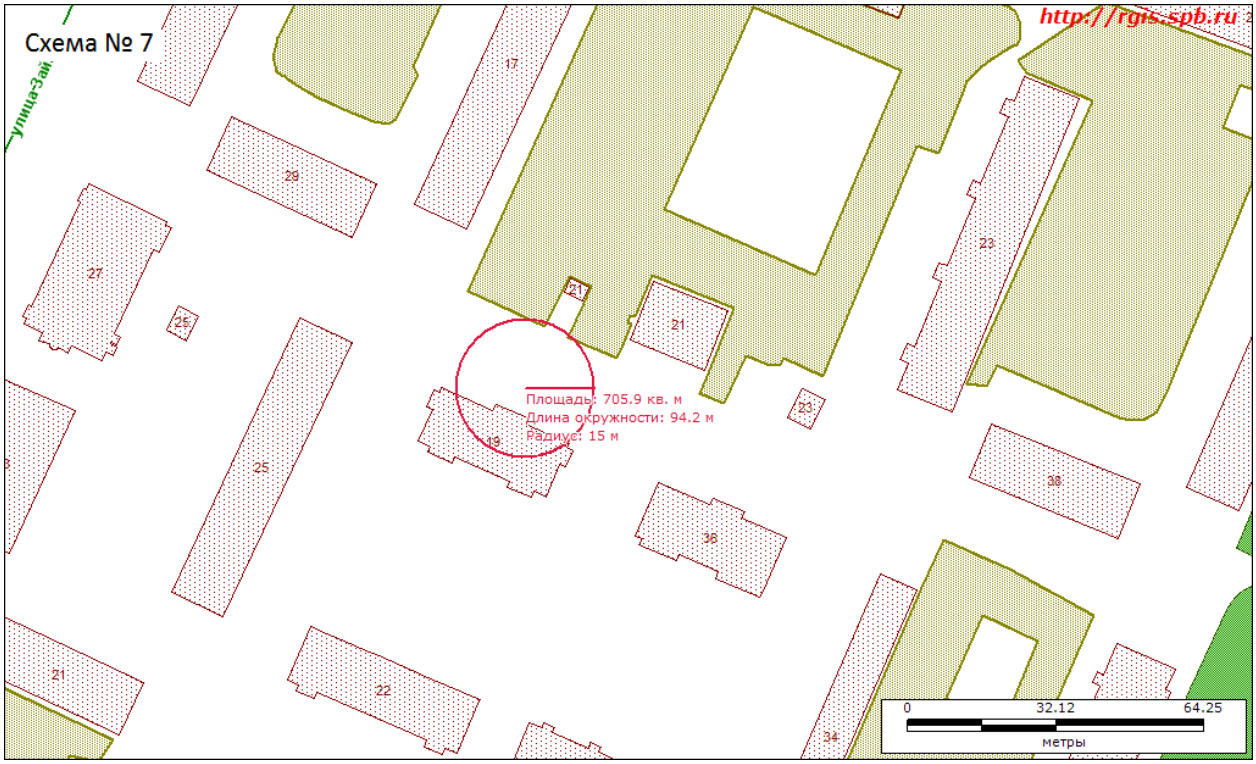
Схема № 7
http://rgis.spb.ru
Площадь: 705.9 кв. м
Длина окружности: 94.2 м
Радиус: 15 м
0
32.12
64.25
метры

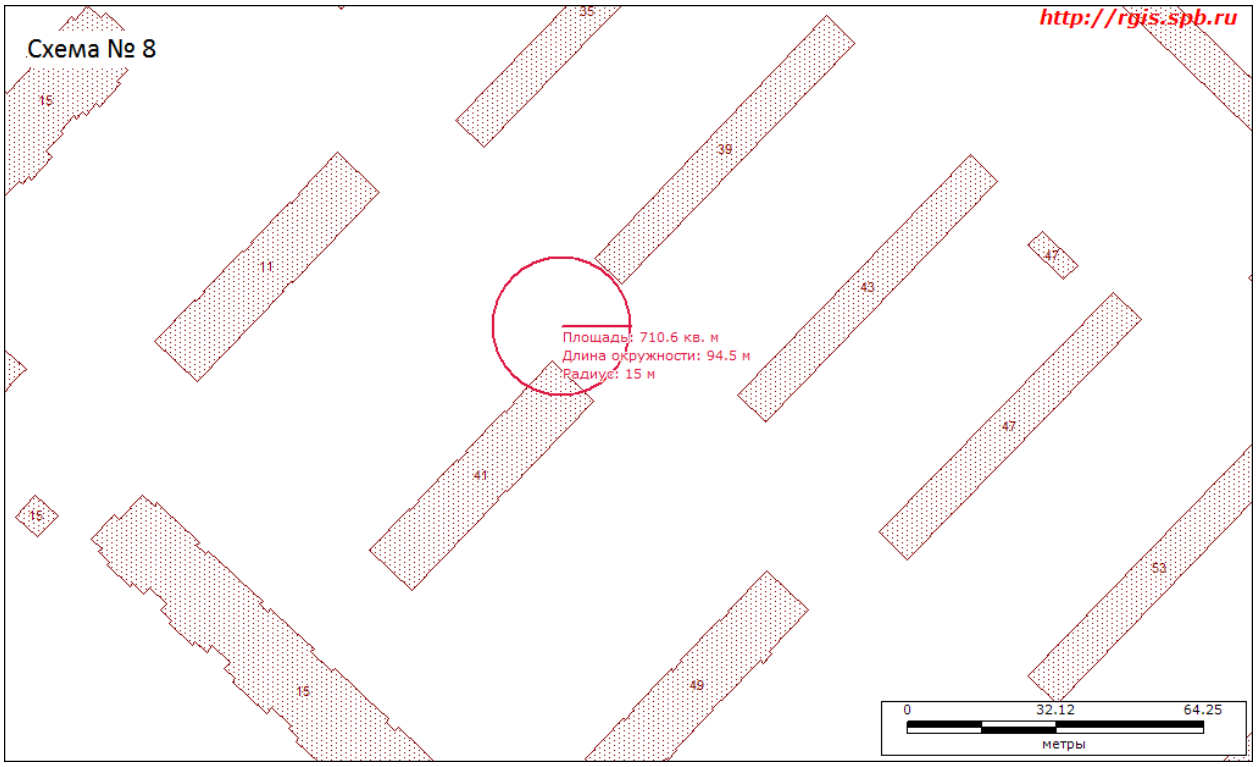
Схема № 8
http://rgis.spb.ru
Площадь: 710.6 кв. м
Длина окружности: 94.5 м
Радиус: 15 м
0
32.12
64.25
метры

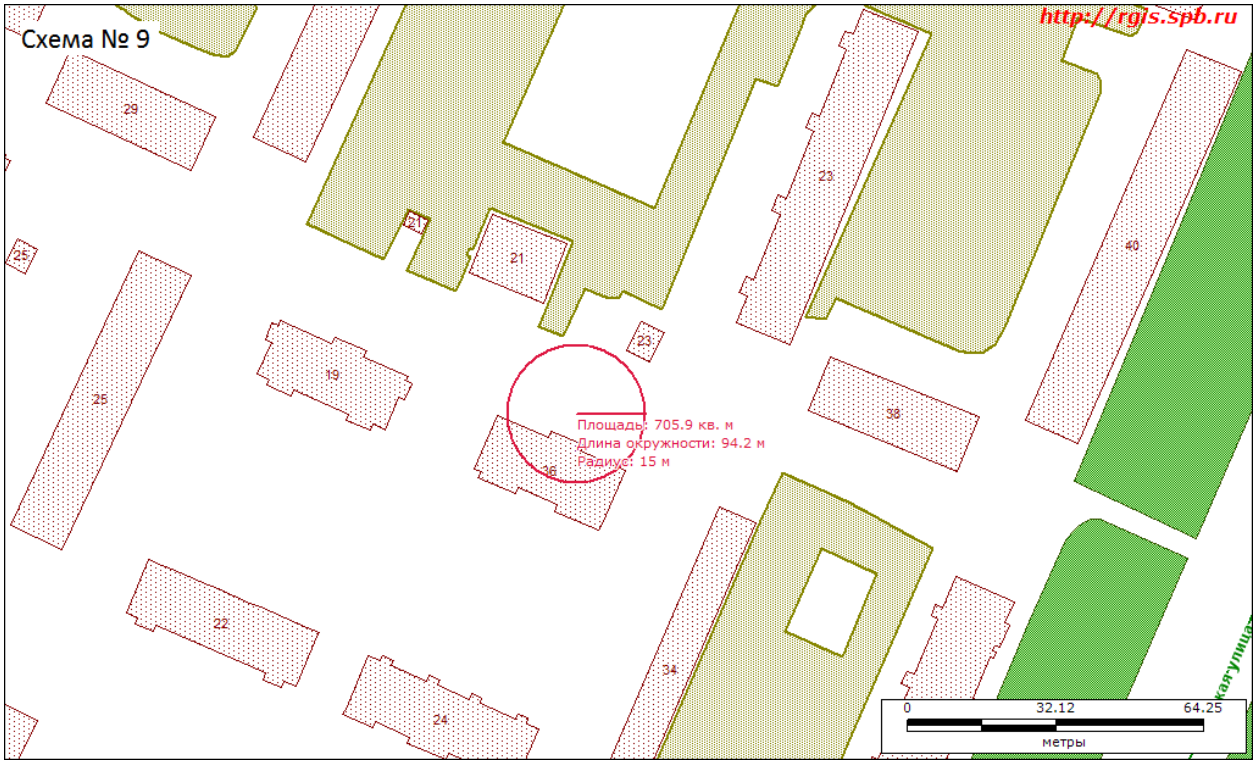
Схема № 9
http://rgis.spb.ru
Площадь: 705.9 кв. м
Длина окружности: 94.2 м
Радиус: 15 м
0
32.12
64.25
метры

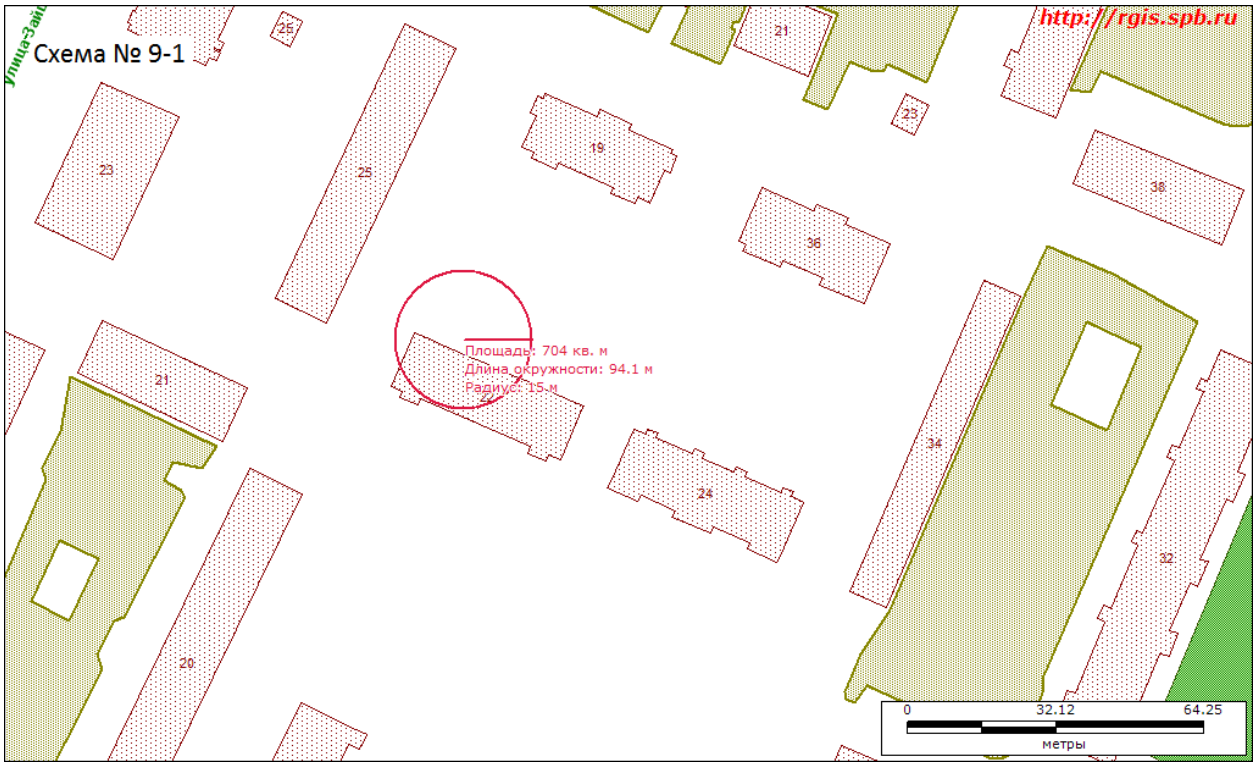
Схема № 9-1
http://rgis.spb.ru
Площадь: 704 кв. м
Длина окружности: 94.1 м
Радиус: 15 м
0
32.12
64.25
метры

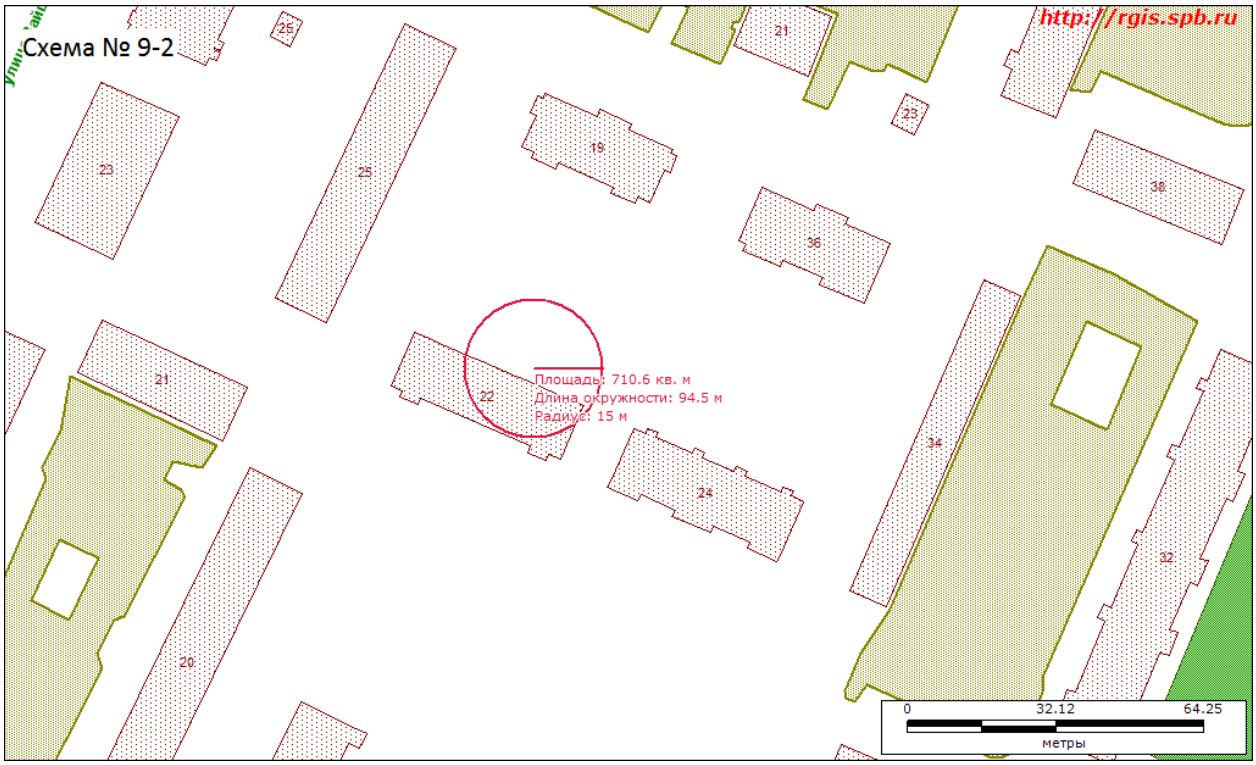
Схема № 9-2
http://rgis.spb.ru
Площадь: 710.6 кв. м
Длина окружности: 94.5 м
Радиус: 15 м
0
32.12
64.25
метры

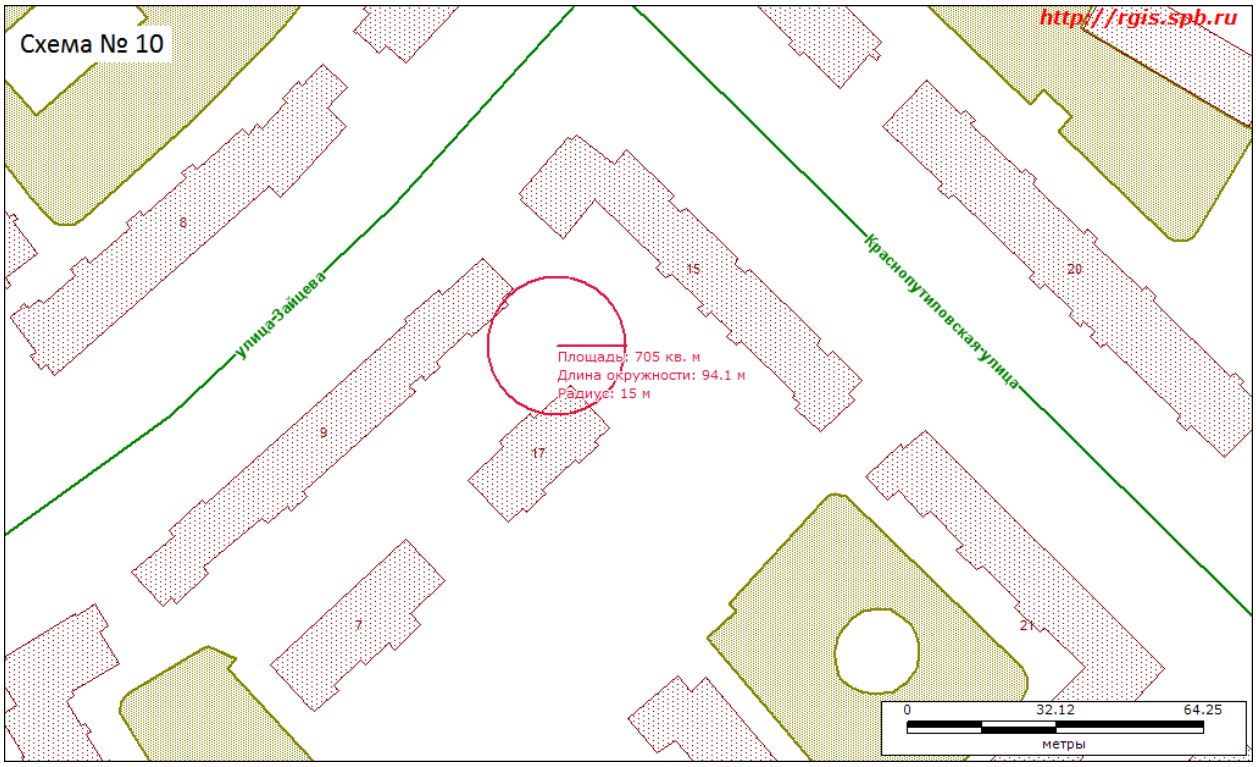
Схема № 10
http://rgis.spb.ru
улица Зайцева
Краснопутиловская улица
Площадь: 705 кв. м
Длина окружности: 94.1 м
Радиус: 15 м
8
9
7
15
17
20
21
0
32.12
64.25
метры

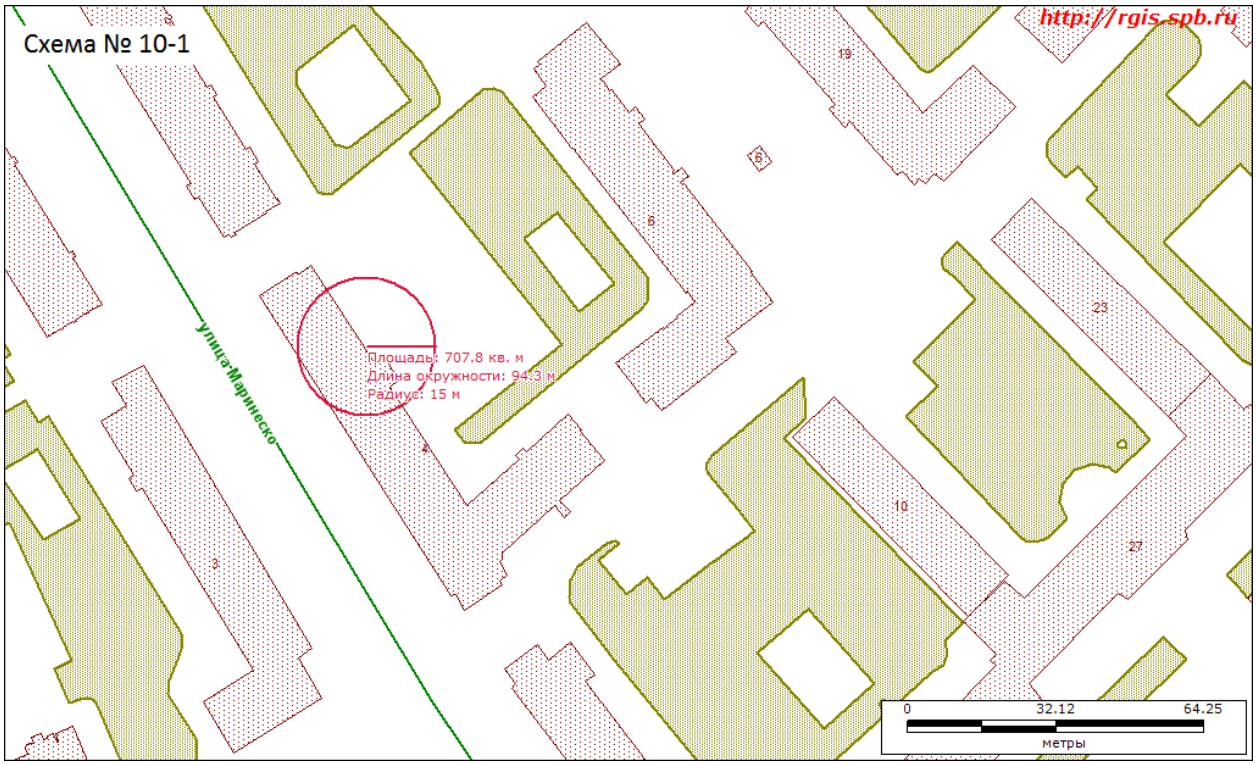
Схема № 10-1
http://rgis.spb.ru
улица Маринеско
Площадь: 707.8 кв. м
Длина окружности: 94.3 м
Радиус: 15 м
19
8
6
23
4
10
27
3
0
32.12
64.25
метры

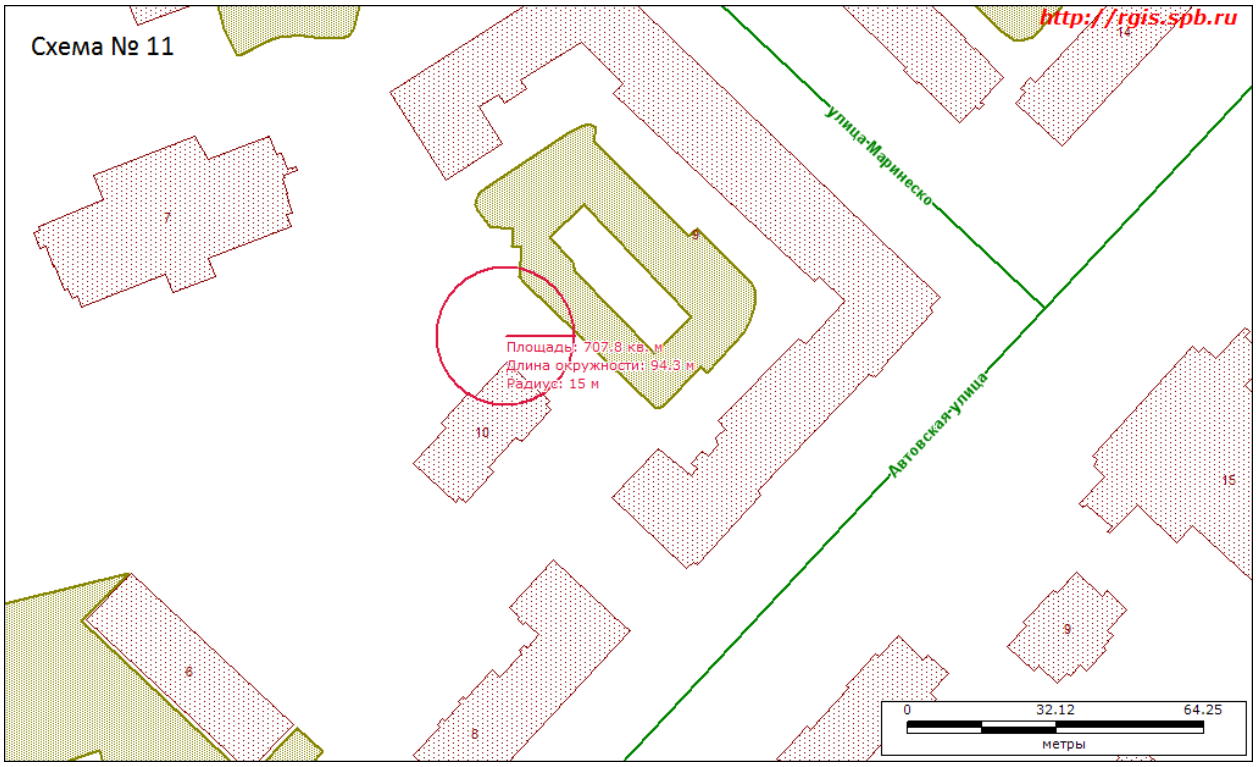
Схема № 11
http://rgis.spb.ru
улица Маринеско
Автовская улица
Площадь: 707.8 кв. м
Длина окружности: 94.3 м
Радиус: 15 м
7
10
6
8
9
15
14
0
32.12
64.25
метры

Схема № 12
http://rgis.spb.ru
дорога на Туруханные острова
улица Зайцева
Кронштадтская улица
проспект Стачек
Площадь: 708.7 кв. м
Длина окружности: 94.4 м
Радиус: 15 м
20
69
71
86
0
32.12
64.25
метры

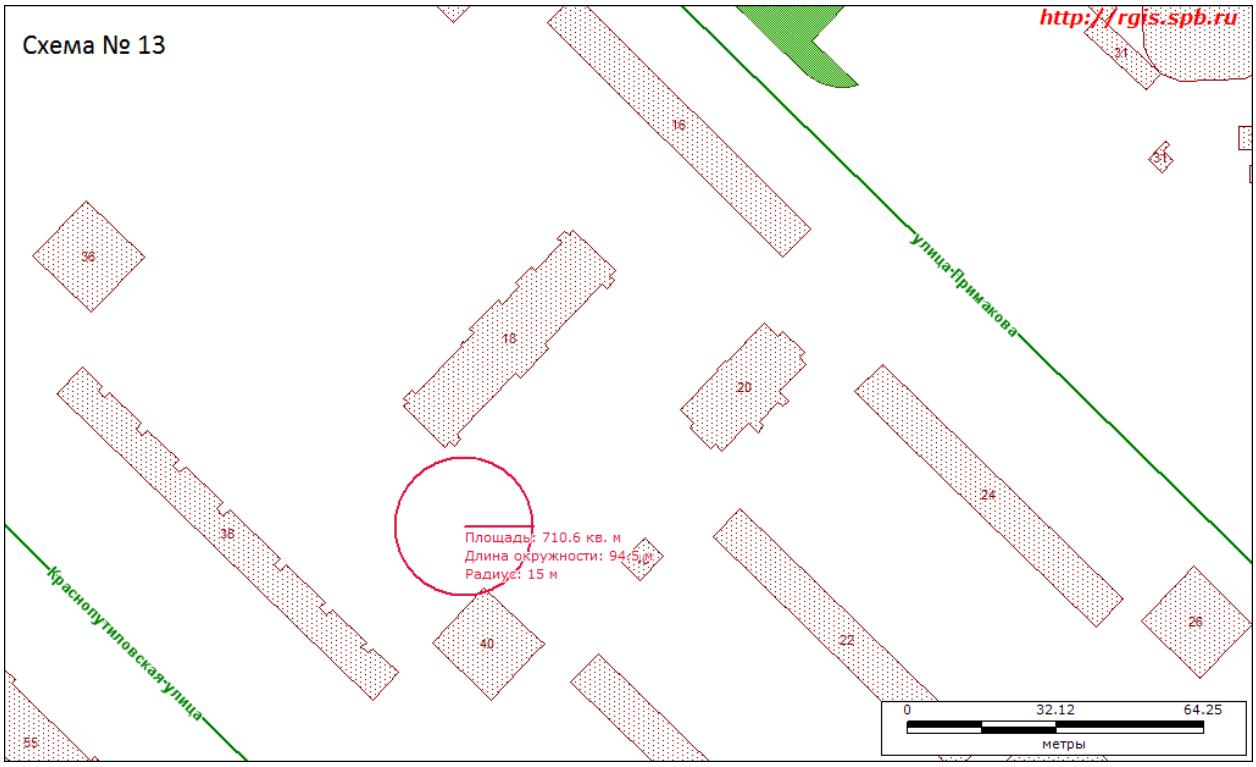
Схема № 13
http://rgis.spb.ru
16
31
31
36
18
20
24
38
40
22
26
55
Площадь: 710.6 кв. м
Длина окружности: 94.5 м
Радиус: 15 м
улица Примакова
Краснопутиловская улица
0
32.12
64.25
метры

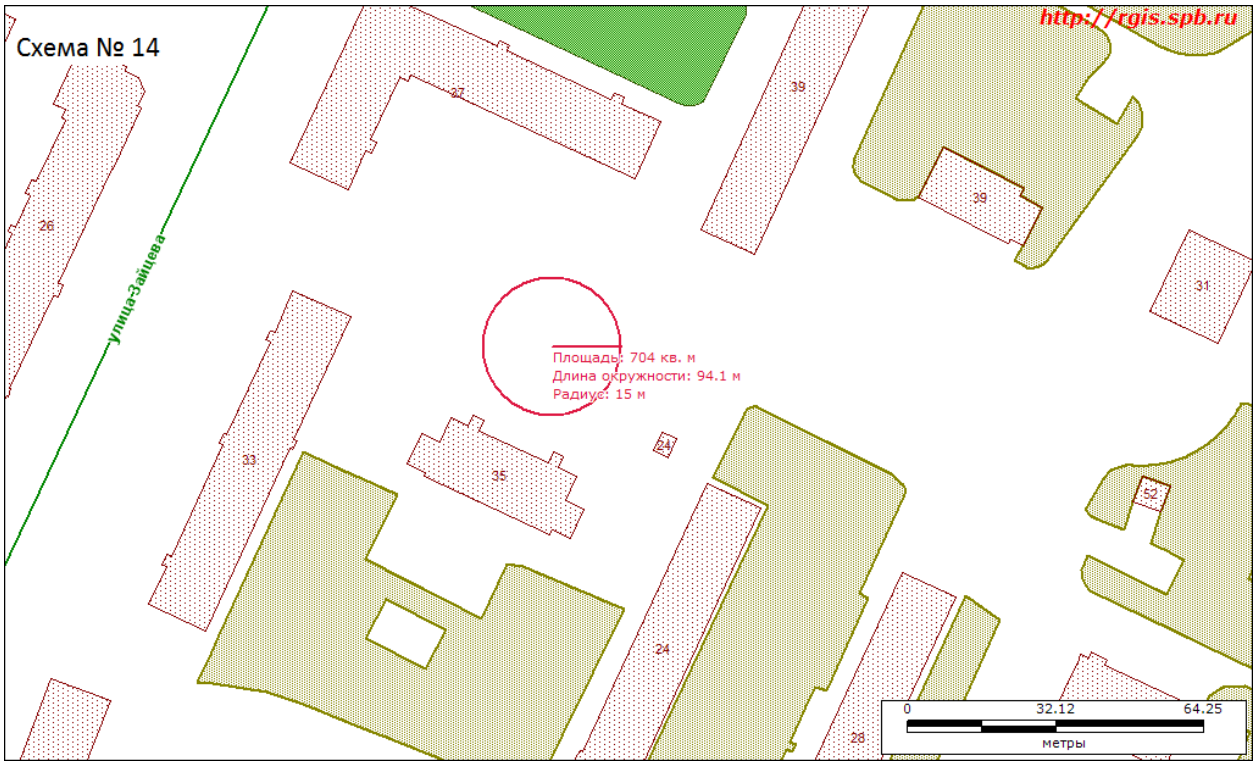
Схема № 14
http://rgis.spb.ru
27
39
39
26
31
33
35
24
52
24
28
Площадь: 704 кв. м
Длина окружности: 94.1 м
Радиус: 15 м
улица Зайцева
0
32.12
64.25
метры

Схема № 15
http://rgis.spb.ru
проспект Стачек
Площадь: 704 кв. м
Длина окружности: 94.1 м
Радиус: 15 м
0
32.12
64.25
метры

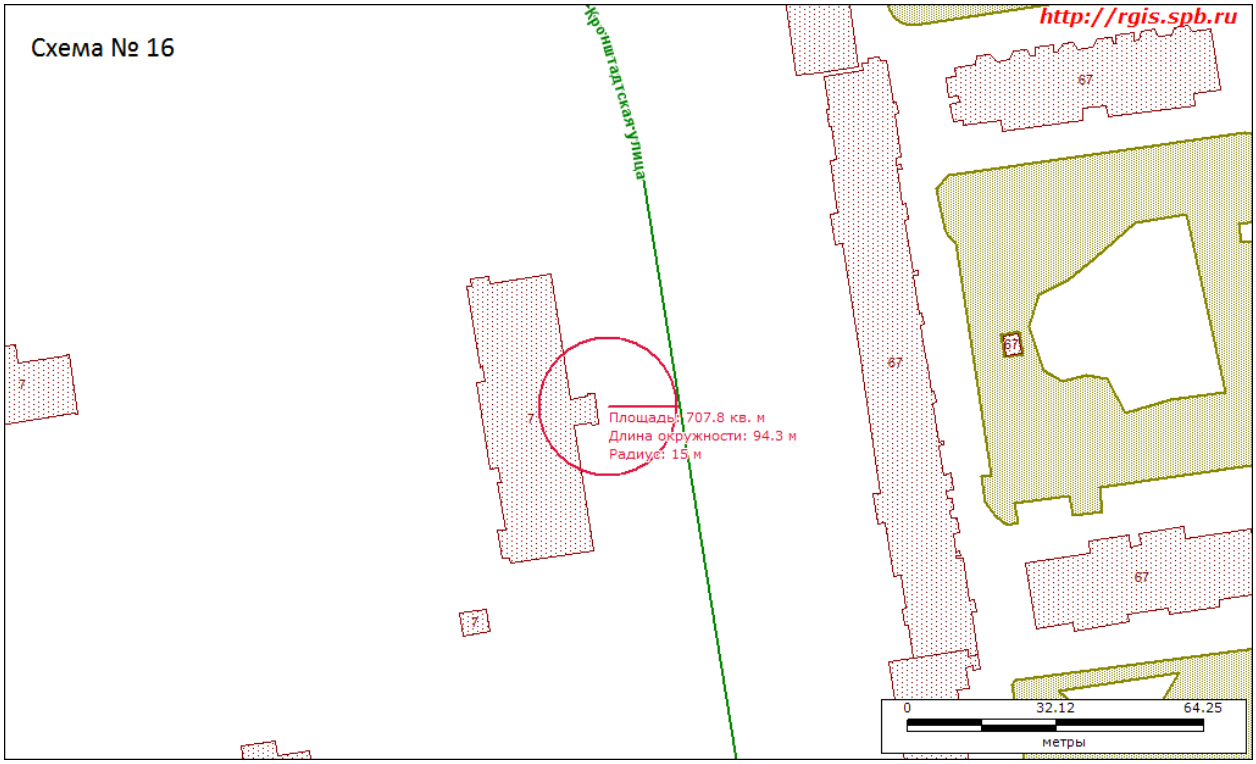
Схема № 16
http://rgis.spb.ru
Кронштадтская улица
Площадь: 707.8 кв. м
Длина окружности: 94.3 м
Радиус: 15 м
0
32.12
64.25
метры

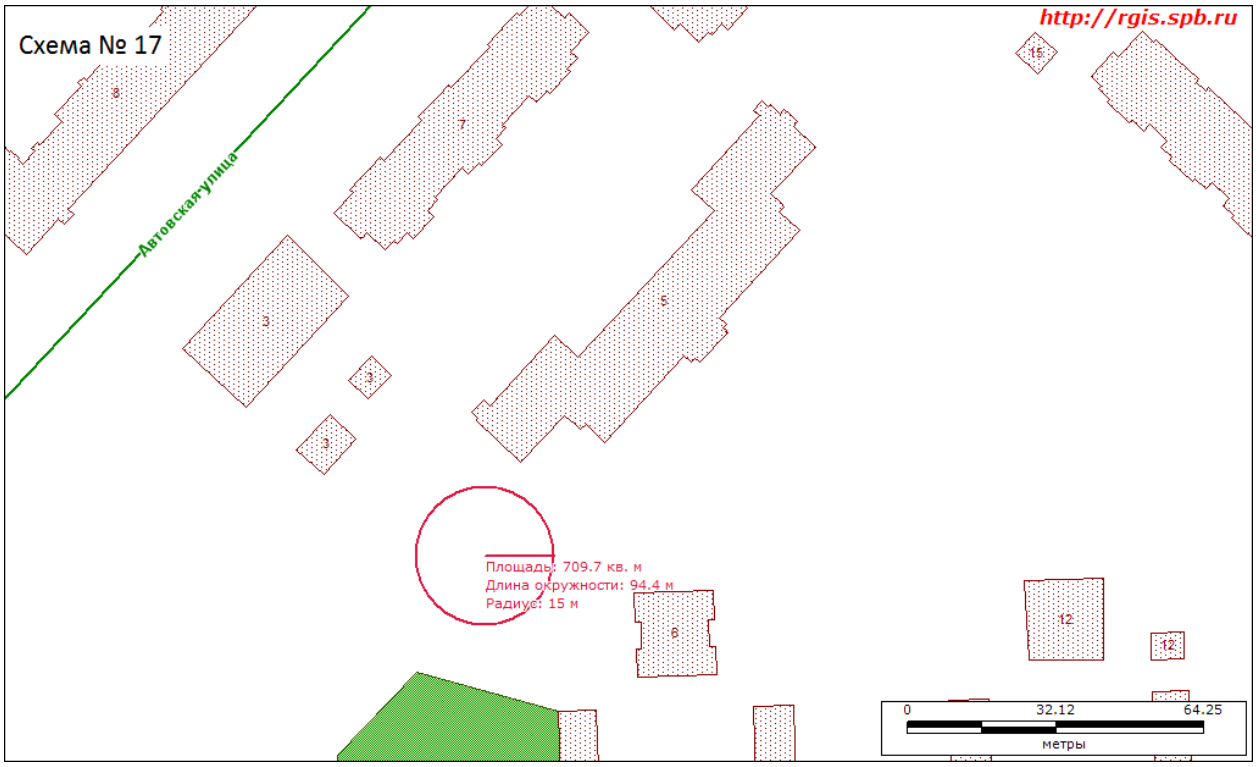
Схема № 17
http://rgis.spb.ru
Автовская улица
8
7
15
5
3
3
3
Площадь: 709.7 кв. м
Длина окружности: 94.4 м
Радиус: 15 м
6
12
12
0
32.12
64.25
метры

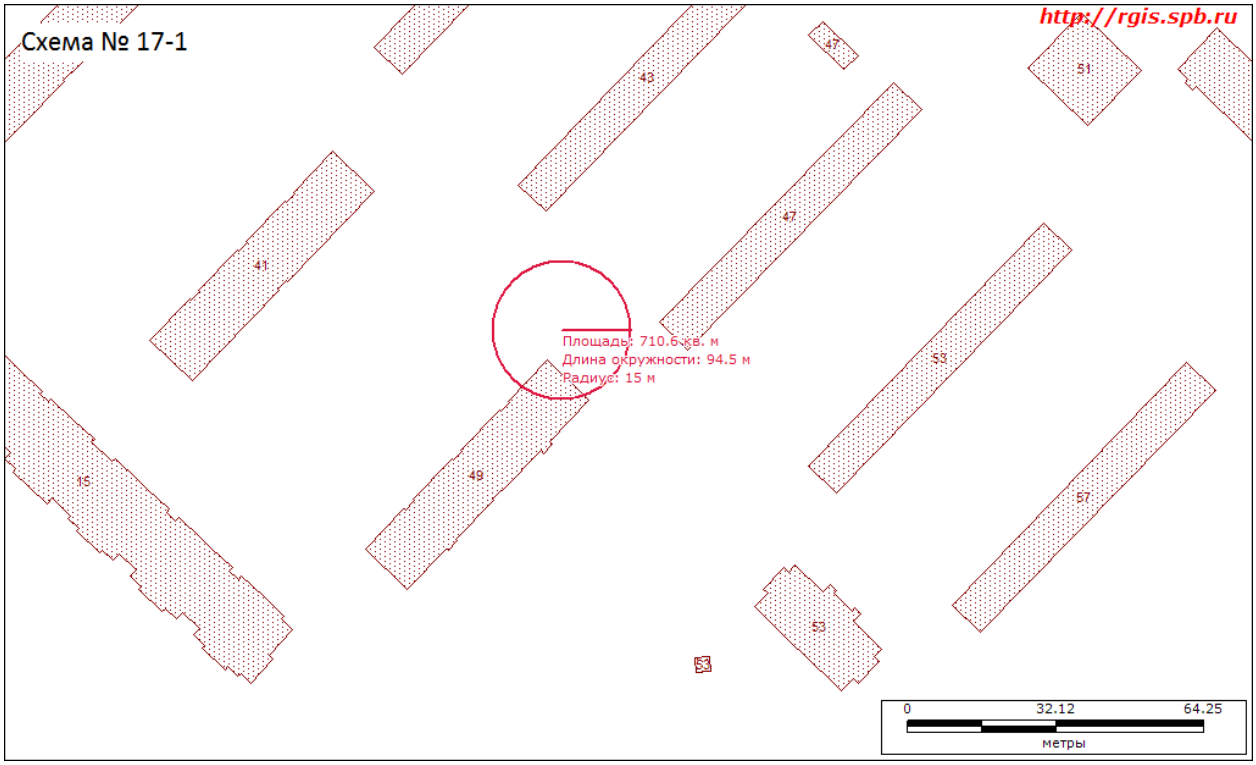
Схема № 17-1
http://rgis.spb.ru
43
47
51
47
41
Площадь: 710.6 кв. м
Длина окружности: 94.5 м
Радиус: 15 м
53
15
49
57
53
53
0
32.12
64.25
метры

Схема № 18
http://rgis.spb.ru
улица Маршала Говорова
Площадь: 707.8 кв. м
Длина окружности: 94.3 м
Радиус: 15 м
0
32.12
64.25
метры

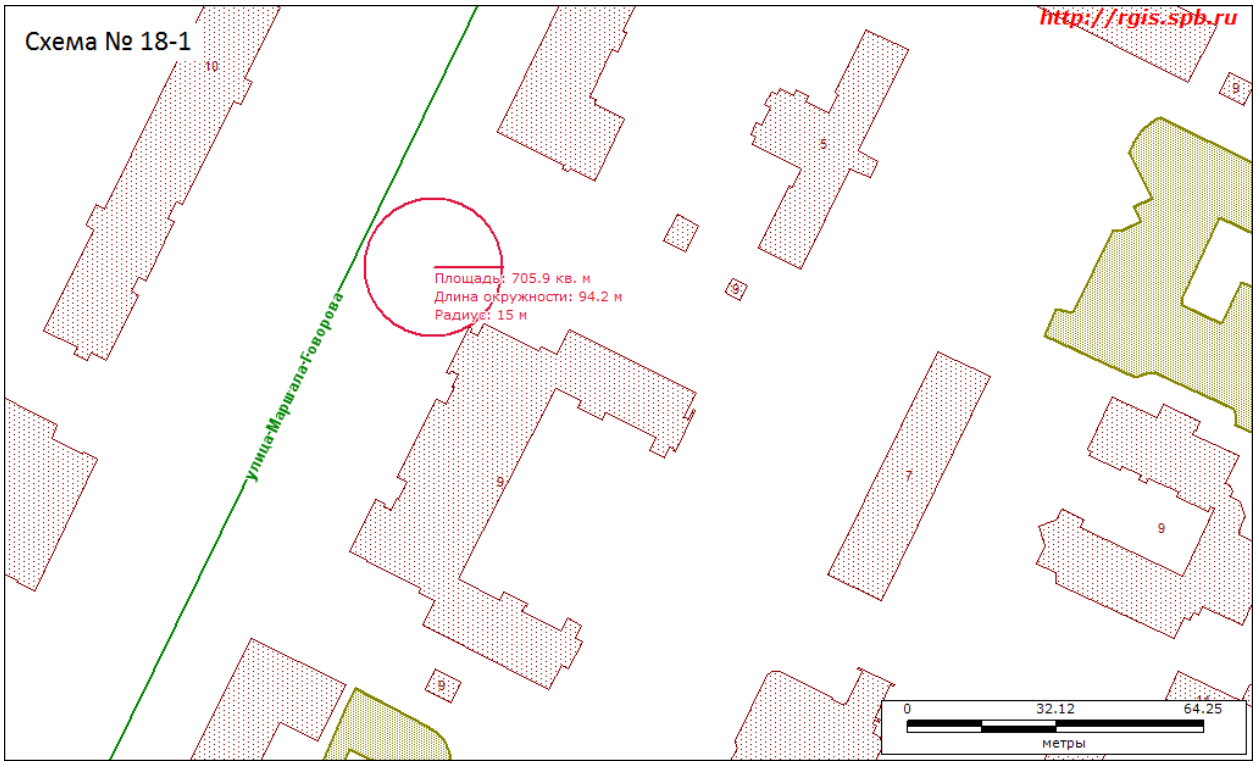
Схема № 18-1
http://rgis.spb.ru
улица Маршала Говорова
Площадь: 705.9 кв. м
Длина окружности: 94.2 м
Радиус: 15 м
0
32.12
64.25
метры

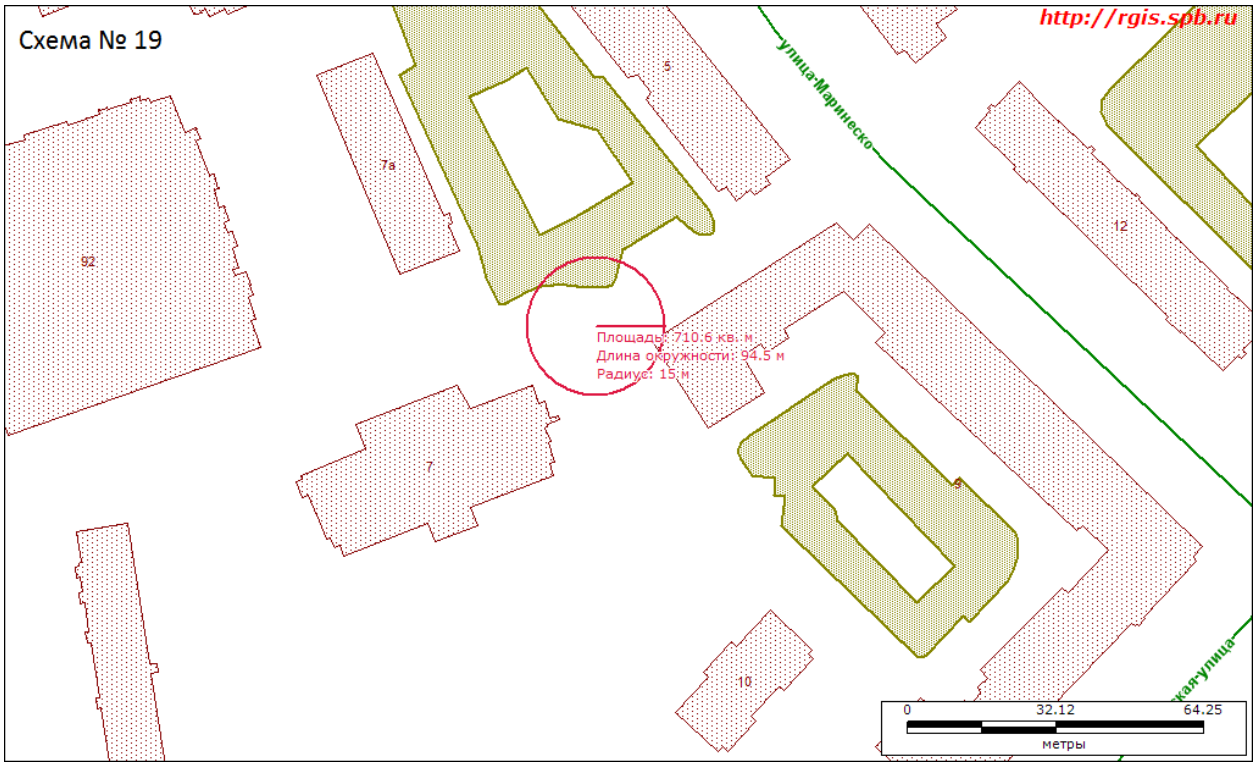
Схема № 19
http://rgis.spb.ru
Улица Маринеско
5
7а
92
12
7
10
Площадь: 710.6 кв. м
Длина окружности: 94.5 м
Радиус: 15 м
0
32.12
64.25
метры

Схема № 19-1
http://rgis.spb.ru
Улица Маринеско
7а
92
7
10
Площадь: 705 кв. м
Длина окружности: 94.1 м
Радиус: 15 м
0
32.12
64.25
метры

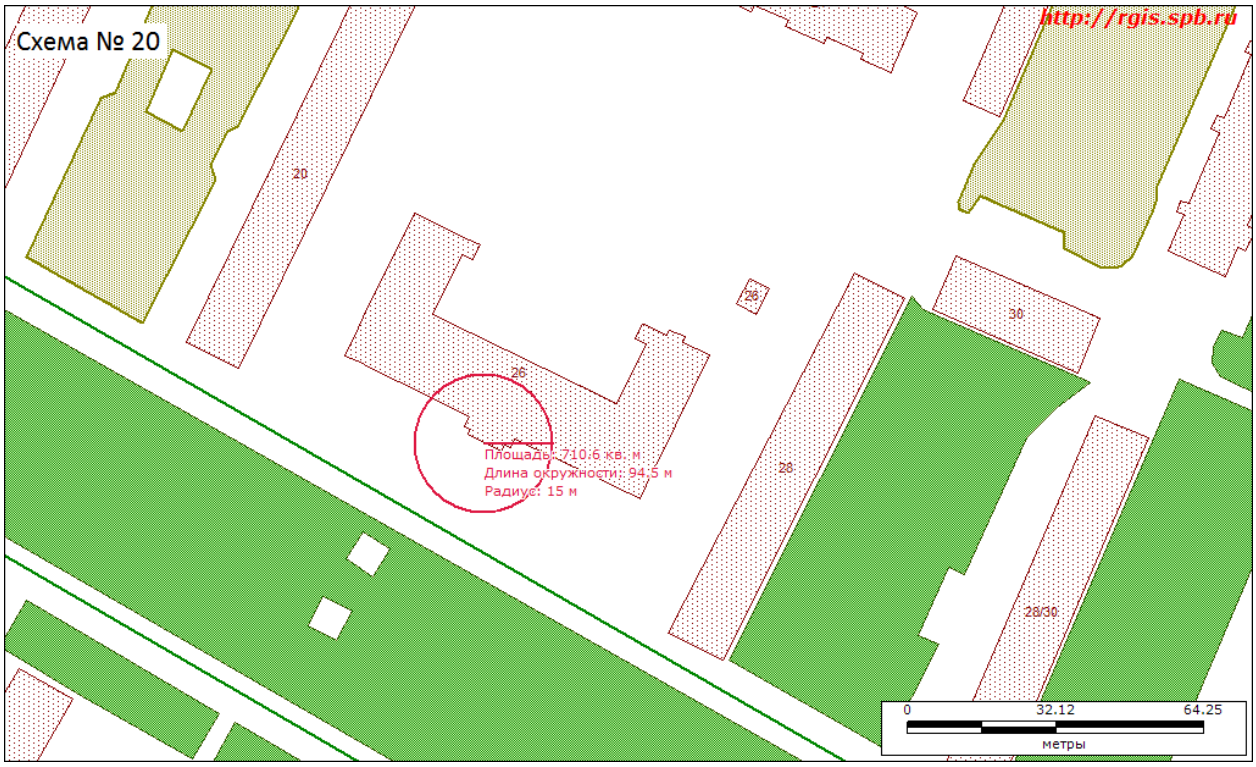
Схема № 20
http://rgis.spb.ru
20
26
26
30
28
28/30
Площадь: 710.6 кв. м
Длина окружности: 94.5 м
Радиус: 15 м
0
32.12
64.25
метры

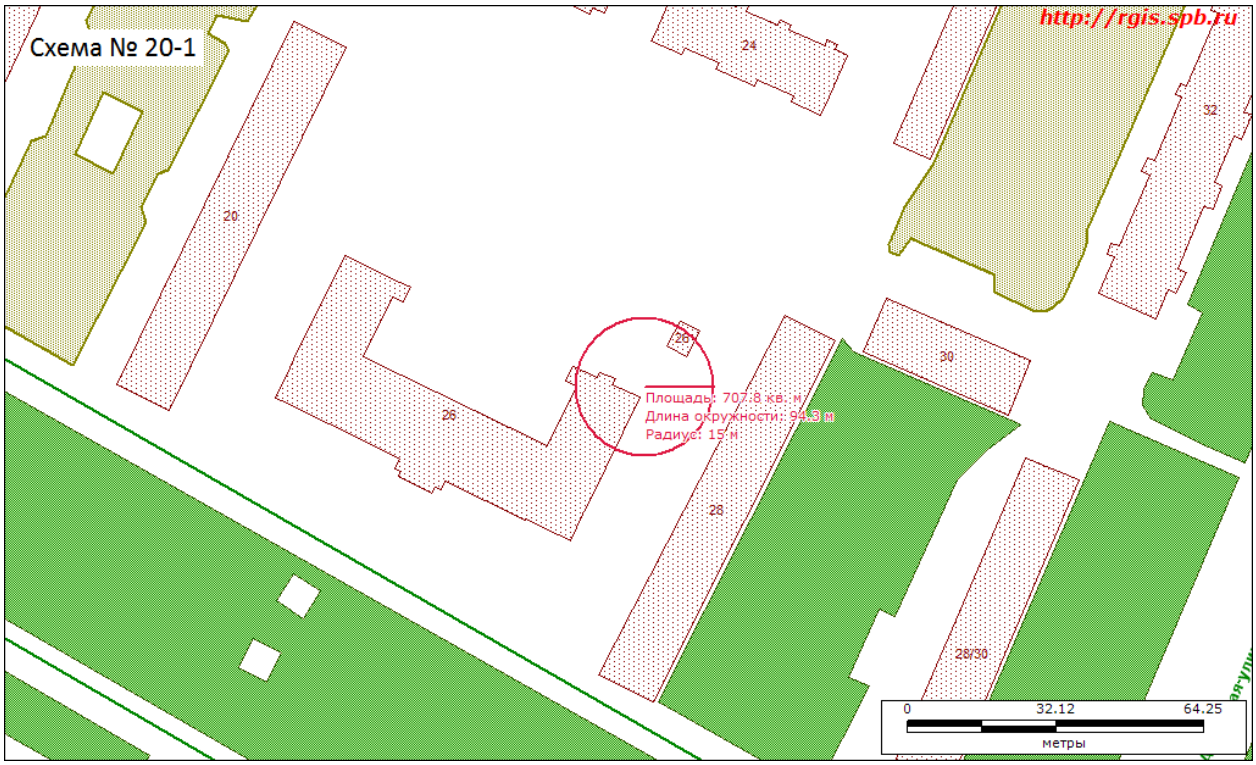
Схема № 20-1
http://rgis.spb.ru
24
32
20
26
30
28
28
28/30
Площадь: 707.8 кв. м
Длина окружности: 94.3 м
Радиус: 15 м
0
32.12
64.25
метры

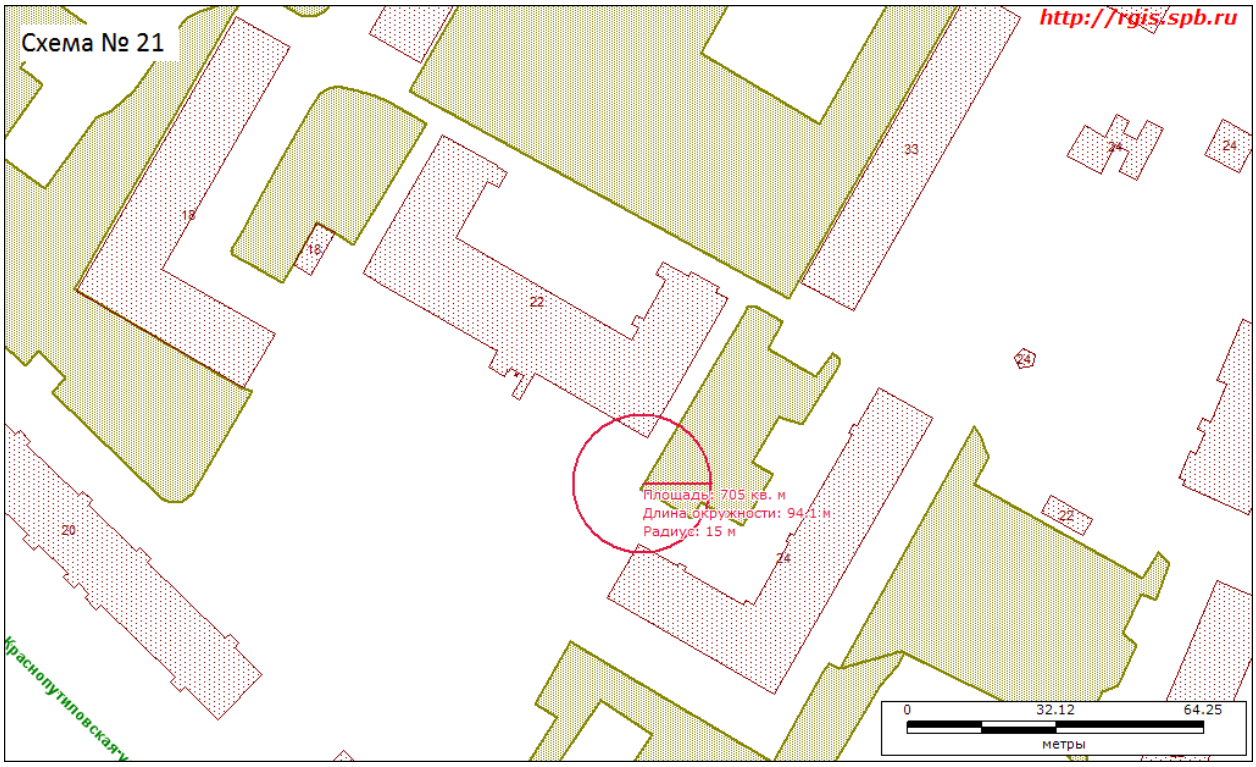
Схема № 21
http://rgis.spb.ru
Площадь: 705 кв. м
Длина окружности: 94.1 м
Радиус: 15 м
0
32.12
64.25
метры

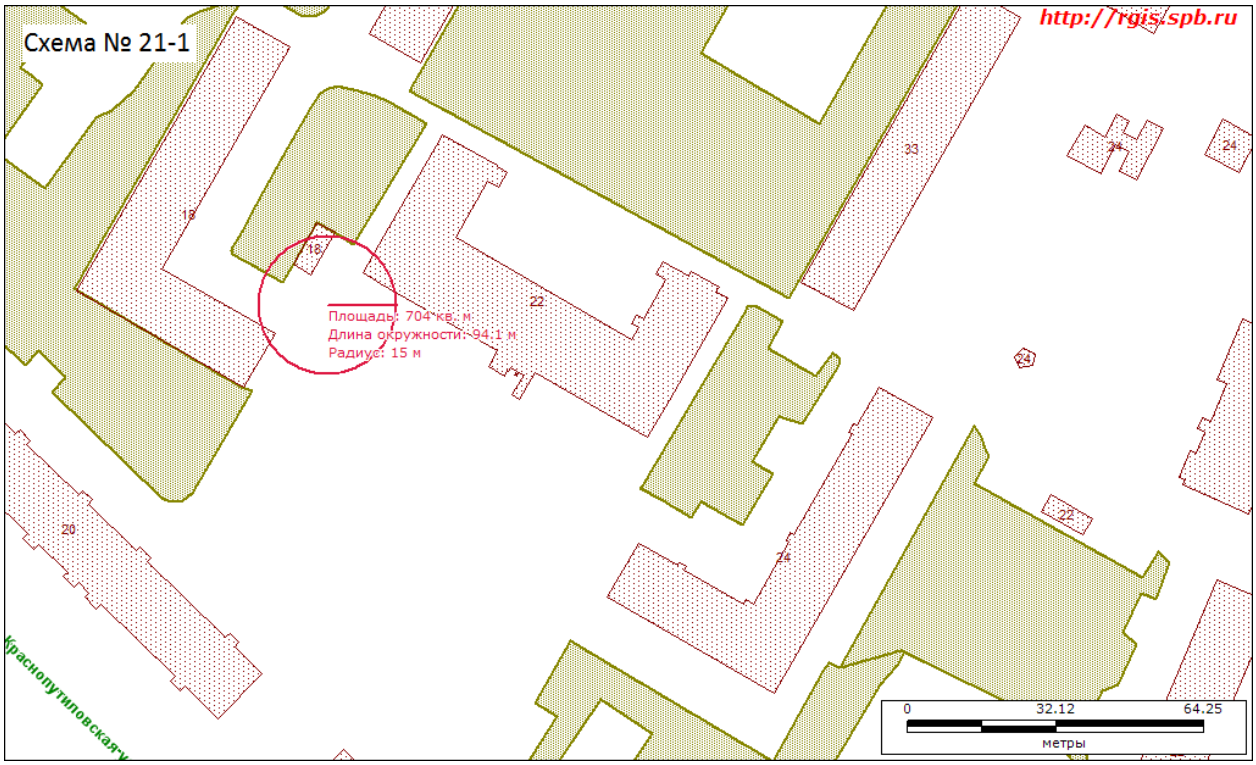
Схема № 21-1
http://rgis.spb.ru
Площадь: 704 кв. м
Длина окружности: 94.1 м
Радиус: 15 м
0
32.12
64.25
метры

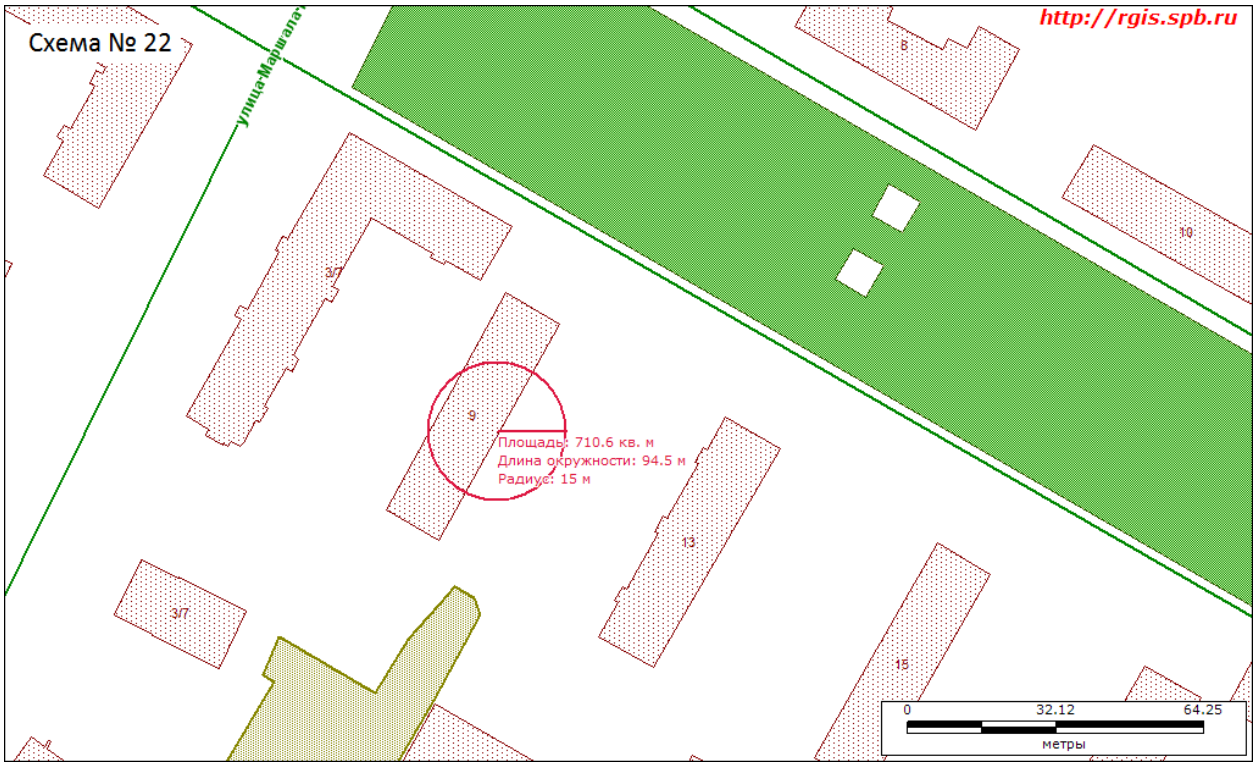
Схема № 22
http://rgis.spb.ru
улица Маршала
8
10
3/7
9
Площадь: 710.6 кв. м
Длина окружности: 94.5 м
Радиус: 15 м
13
3/7
15
0
32.12
64.25
метры

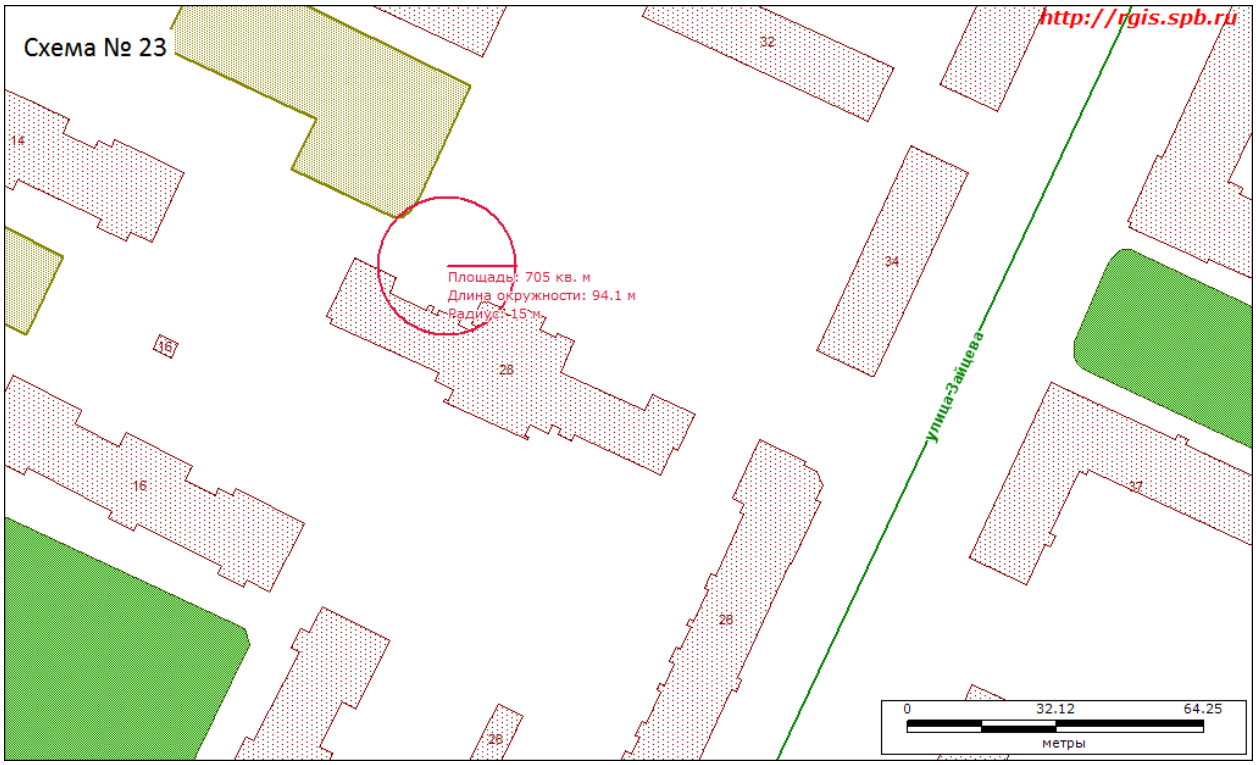
Схема № 23
http://rgis.spb.ru
32
14
34
Площадь: 705 кв. м
Длина окружности: 94.1 м
Радиус: 15 м
16
28
улица Зайцева
16
37
28
28
0
32.12
64.25
метры

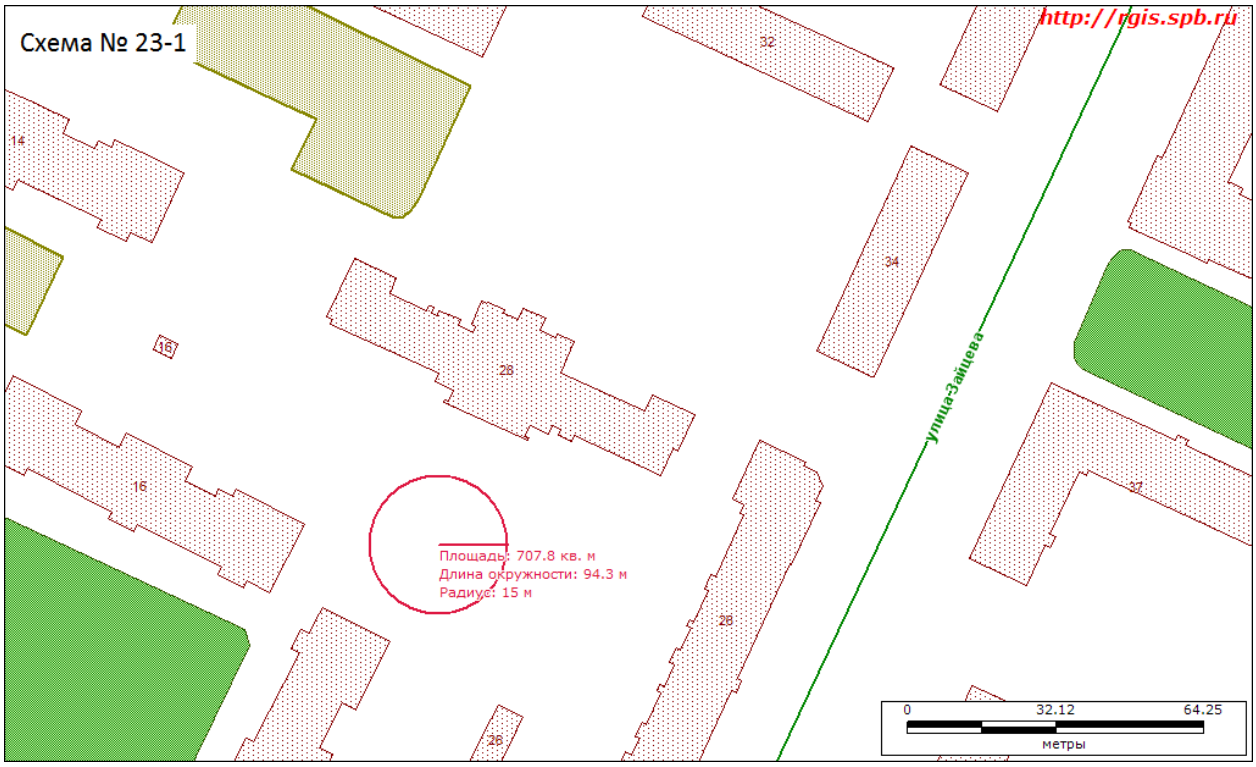
Схема № 23-1
http://rgis.spb.ru
14
32
34
16
28
16
28
26
37
улица Зайцева
Площадь: 707.8 кв. м
Длина окружности: 94.3 м
Радиус: 15 м
0
32.12
64.25
метры

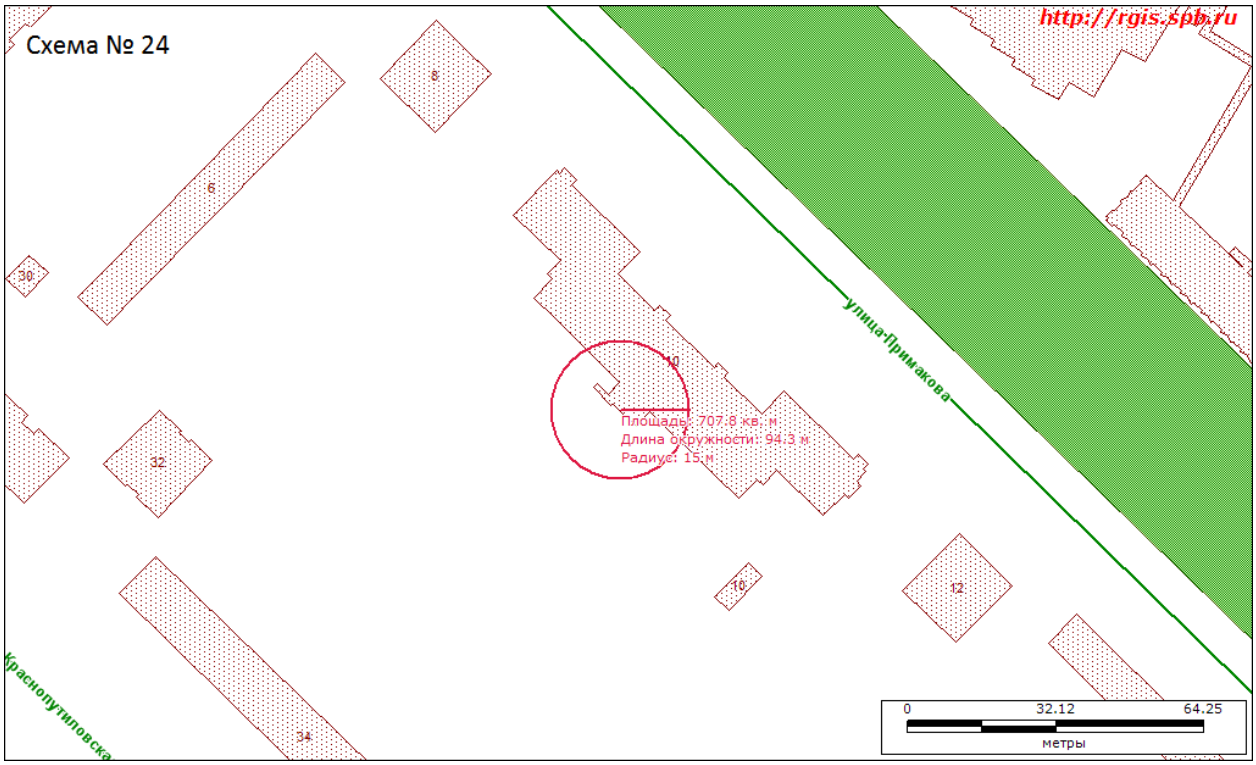
Схема № 24
http://rgis.spb.ru
8
6
30
10
32
10
12
34
улица Примакова
Краснопутиловска
Площадь: 707.8 кв. м
Длина окружности: 94.3 м
Радиус: 15 м
0
32.12
64.25
метры

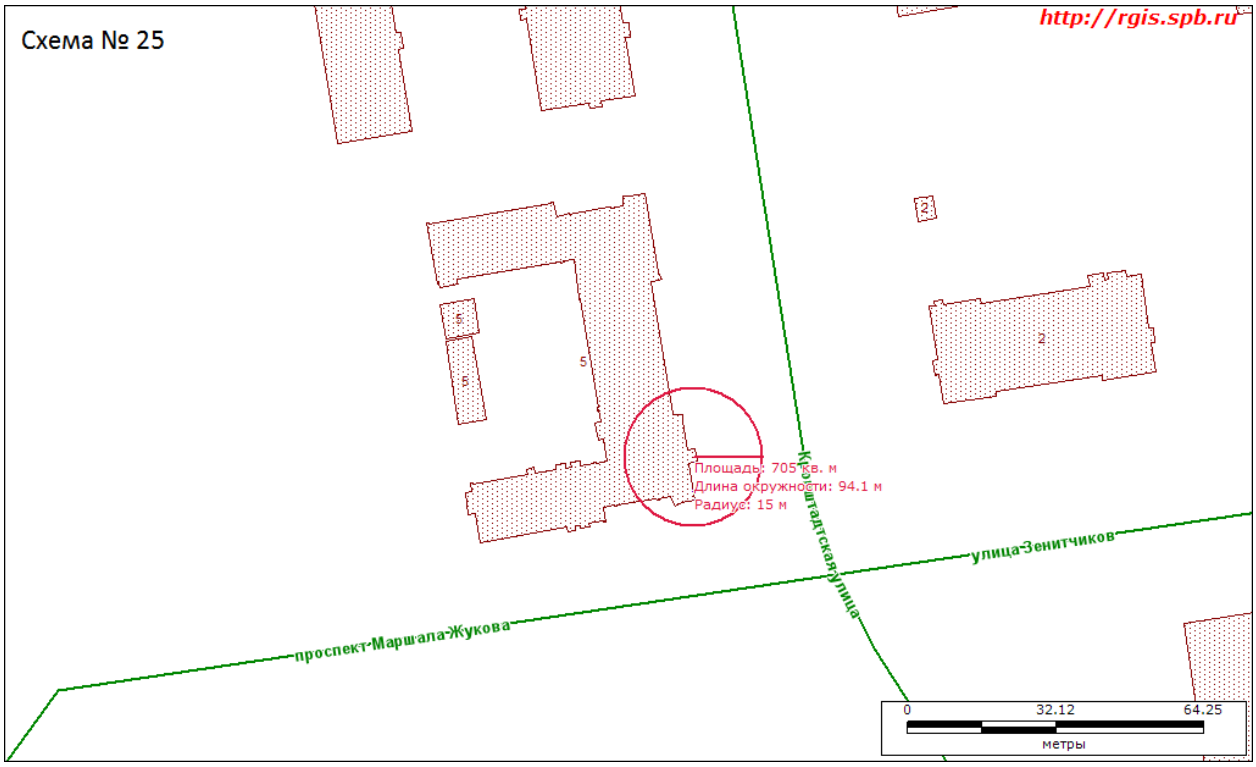
Схема № 25
http://rgis.spb.ru
Площадь: 705 кв. м
Длина окружности: 94.1 м
Радиус: 15 м
Кронштадтская улица
улица Зенитчиков
проспект Маршала Жукова
0
32.12
64.25
метры

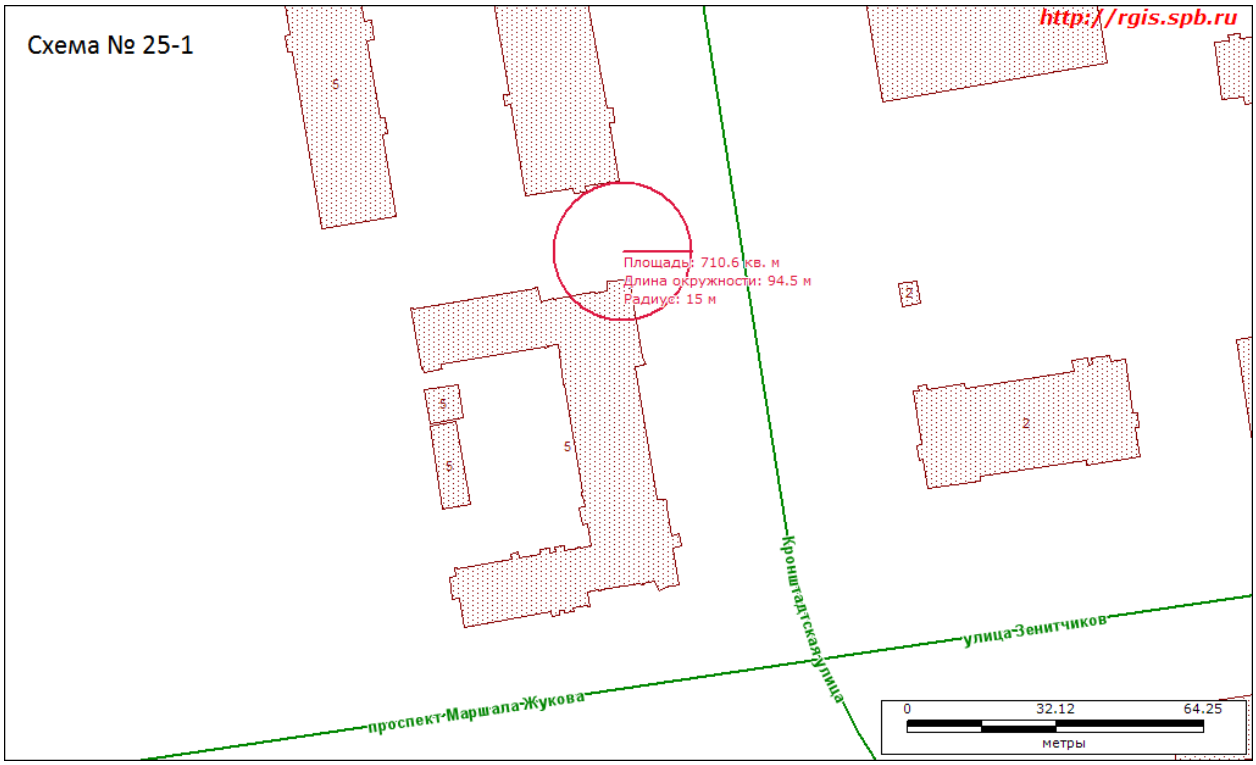
Схема № 25-1
http://rgis.spb.ru
Площадь: 710.6 кв. м
Длина окружности: 94.5 м
Радиус: 15 м
Кронштадтская улица
улица Зенитчиков
проспект Маршала Жукова
0
32.12
64.25
метры

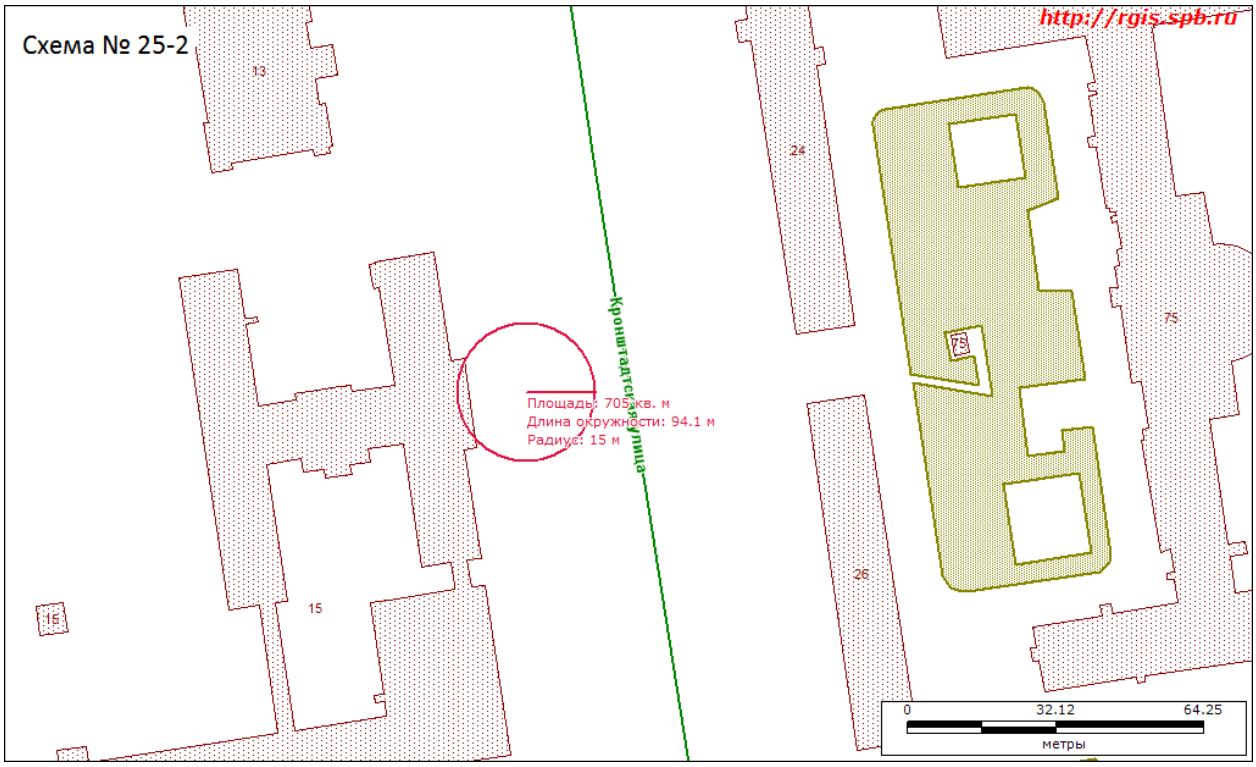
Схема № 25-2
http://rgis.spb.ru
13
24
75
75
Кронштадтская улица
Площадь: 705 кв. м
Длина окружности: 94.1 м
Радиус: 15 м
15
15
26
0
32.12
64.25
метры

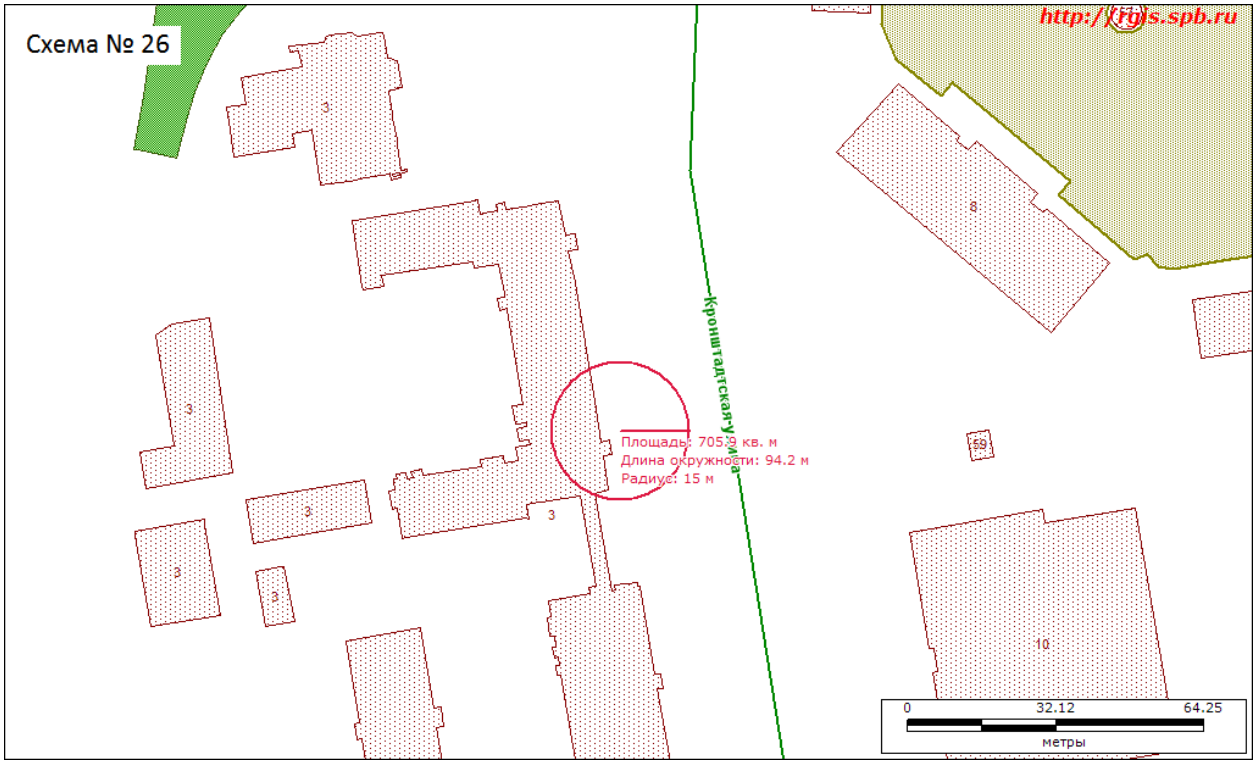
Схема № 26
http://rgis.spb.ru
3
8
Кронштадтская улица
Площадь: 705.9 кв. м
Длина окружности: 94.2 м
Радиус: 15 м
3
3
3
3
3
3
59
10
0
32.12
64.25
метры

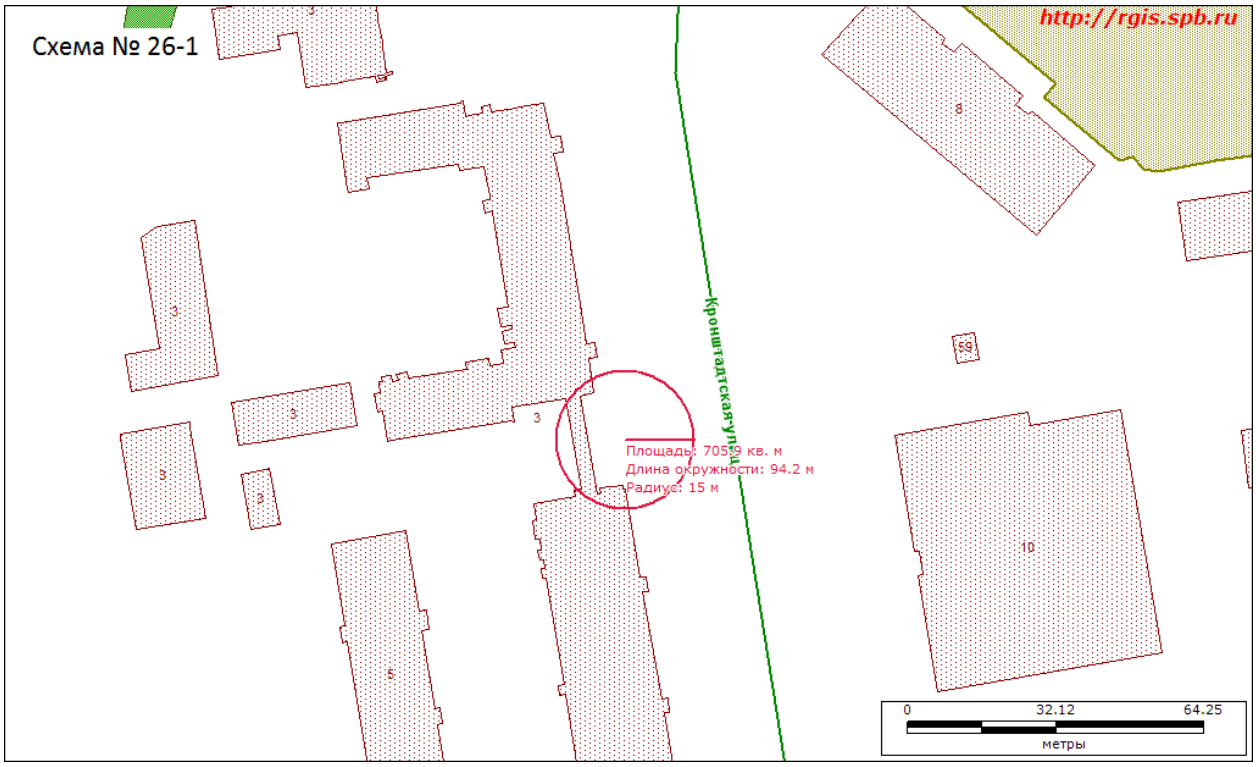
Схема № 26-1
http://rgis.spb.ru
Кронштадтская улица
Площадь: 705.9 кв. м
Длина окружности: 94.2 м
Радиус: 15 м
0
32.12
64.25
метры

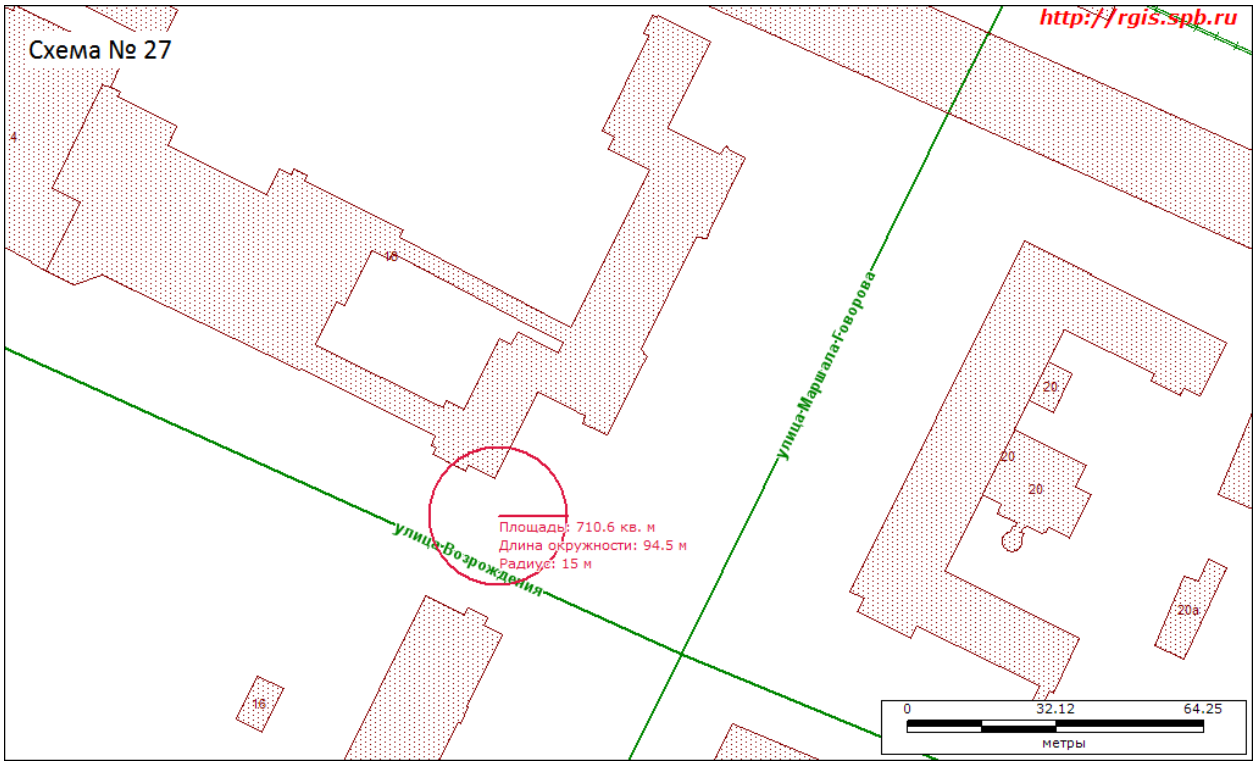
Схема № 27
http://rgis.spb.ru
улица Маршала Говорова
улица Возрождения
Площадь: 710.6 кв. м
Длина окружности: 94.5 м
Радиус: 15 м
0
32.12
64.25
метры

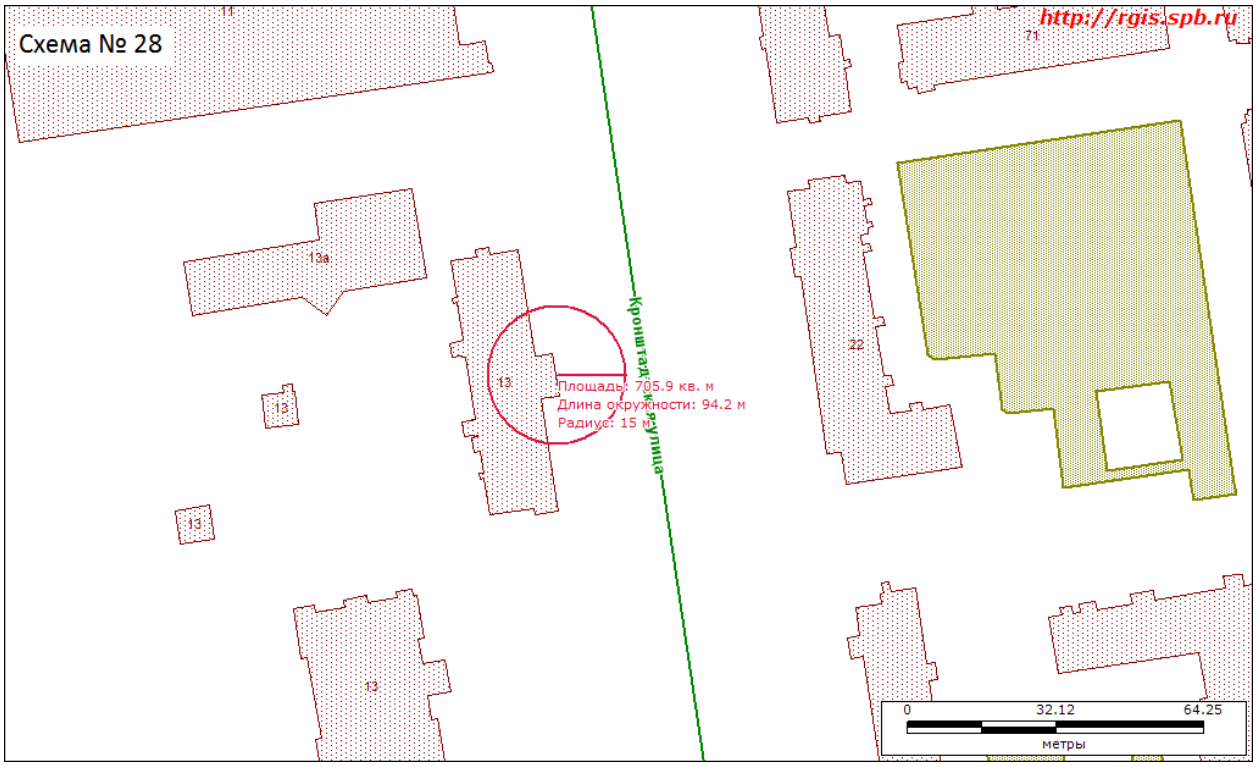
Схема № 28
http://rgis.spb.ru
11
71
13а
13
13
13
22
Кронштадтская улица
Площадь: 705.9 кв. м
Длина окружности: 94.2 м
Радиус: 15 м
0
32.12
64.25
метры

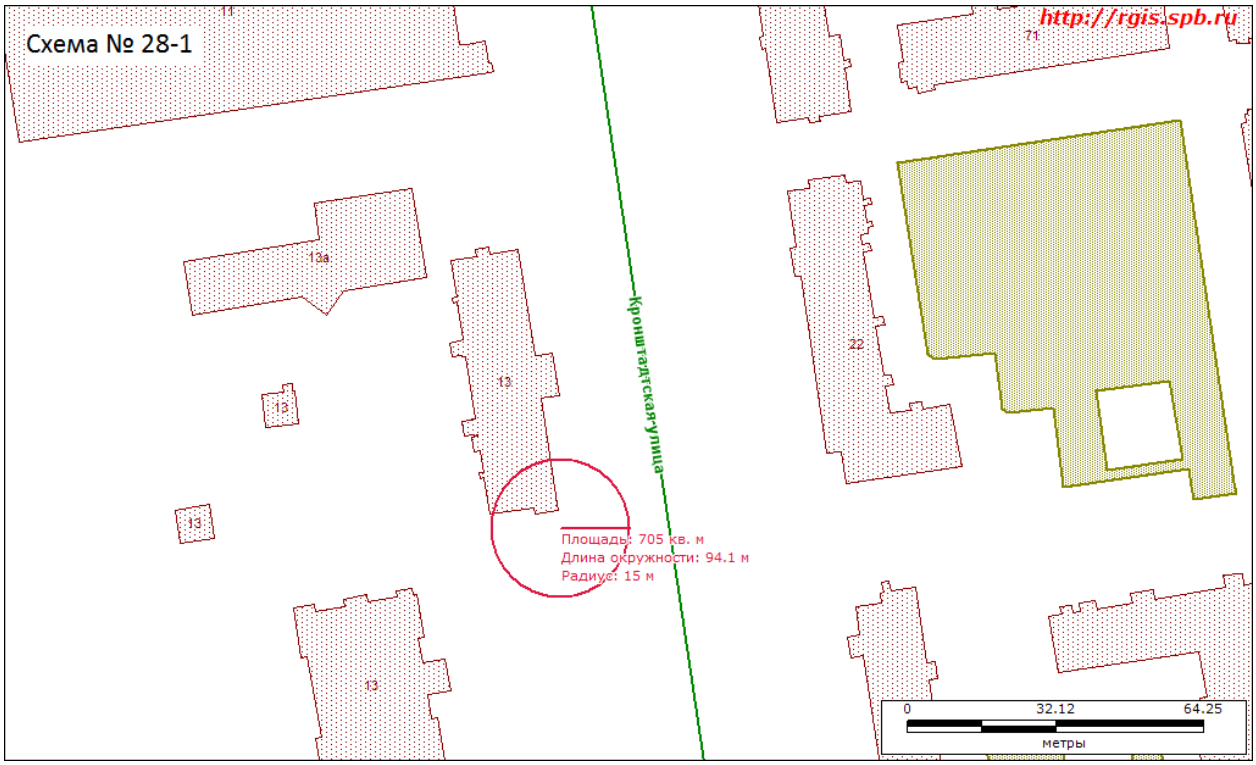
Схема № 28-1
http://rgis.spb.ru
11
71
13а
13
13
13
22
Кронштадтская улица
Площадь: 705 кв. м
Длина окружности: 94.1 м
Радиус: 15 м
0
32.12
64.25
метры

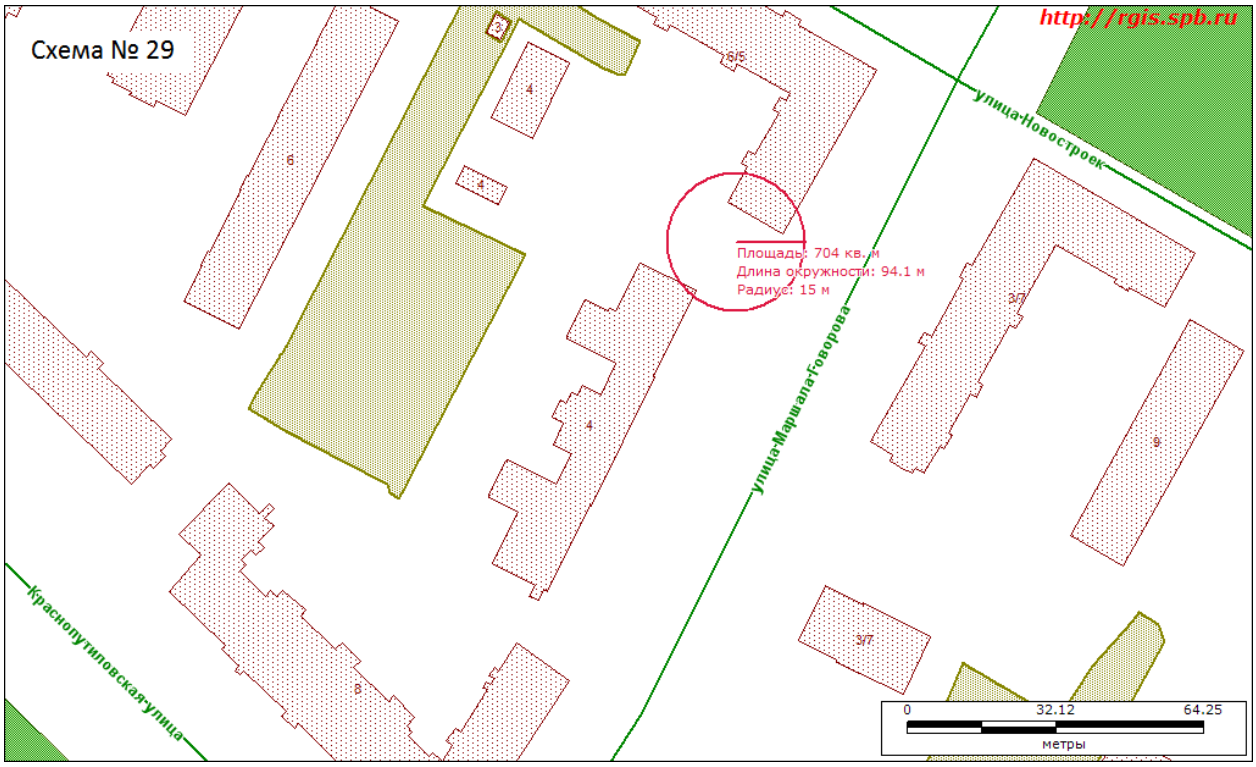
Схема № 29
http://rgis.spb.ru
2
6/5
4
4
6
Площадь: 704 кв. м
Длина окружности: 94.1 м
Радиус: 15 м
улица Новостроек
3/7
9
4
улица Маршала Говорова
Краснопутиловская улица
8
3/7
0
32.12
64.25
метры

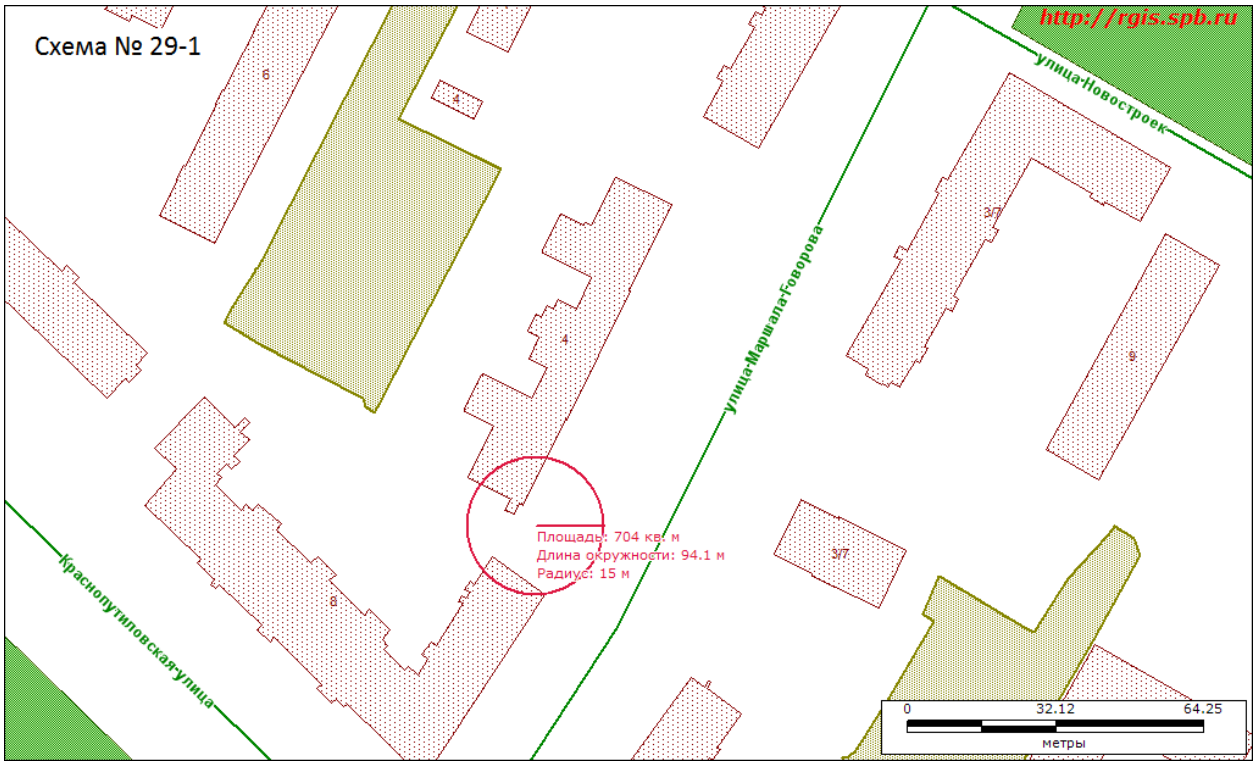
Схема № 29-1
http://rgis.spb.ru
6
4
улица Новостроек
3/7
9
4
улица Маршала Говорова
Площадь: 704 кв. м
Длина окружности: 94.1 м
Радиус: 15 м
3/7
Краснопутиловская улица
8
0
32.12
64.25
метры

Схема № 29-2
http://rgis.spb.ru
Площадь: 705 кв. м
Длина окружности: 94.1 м
Радиус: 15 м
Краснопутиловская улица
улица Маршала Говорова
улица Новостроек
0
32.12
64.25
метры

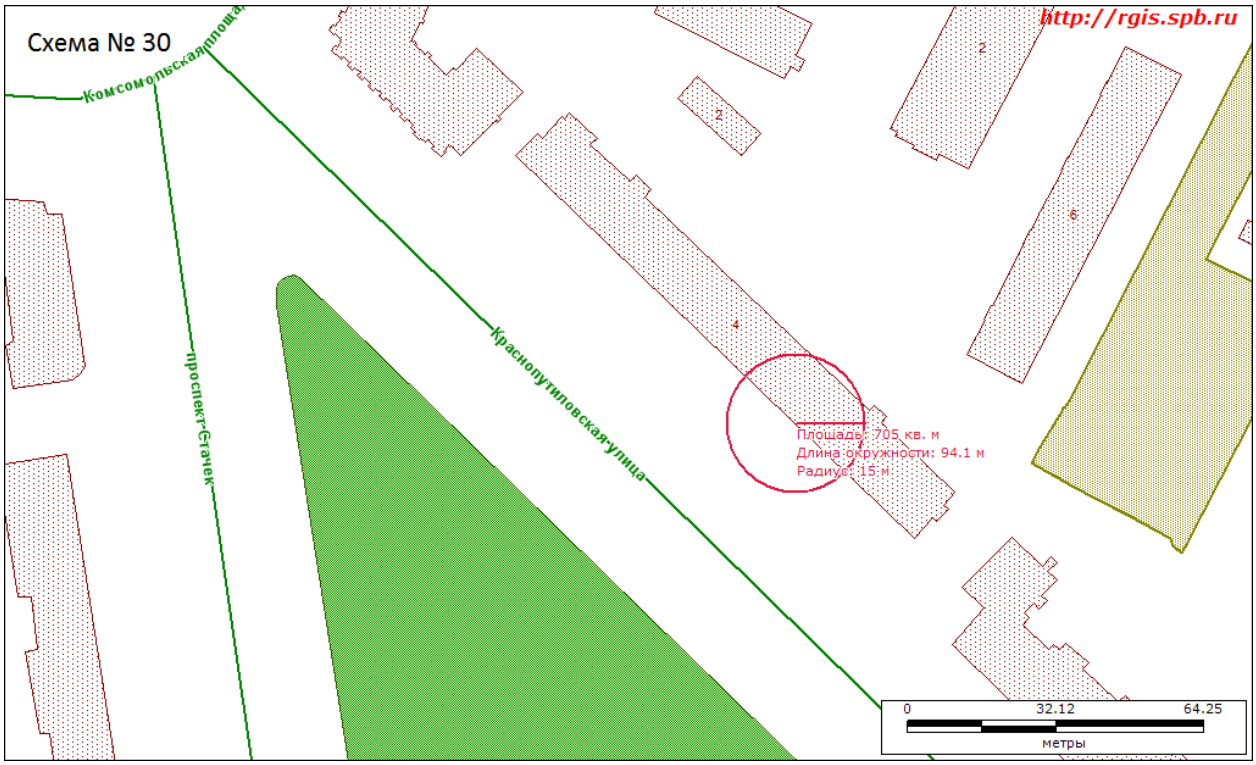
Схема № 30
http://rgis.spb.ru
Комсомольская площа
проспект Стачек
Краснопутиловская улица
Площадь: 705 кв. м
Длина окружности: 94.1 м
Радиус: 15 м
0
32.12
64.25
метры

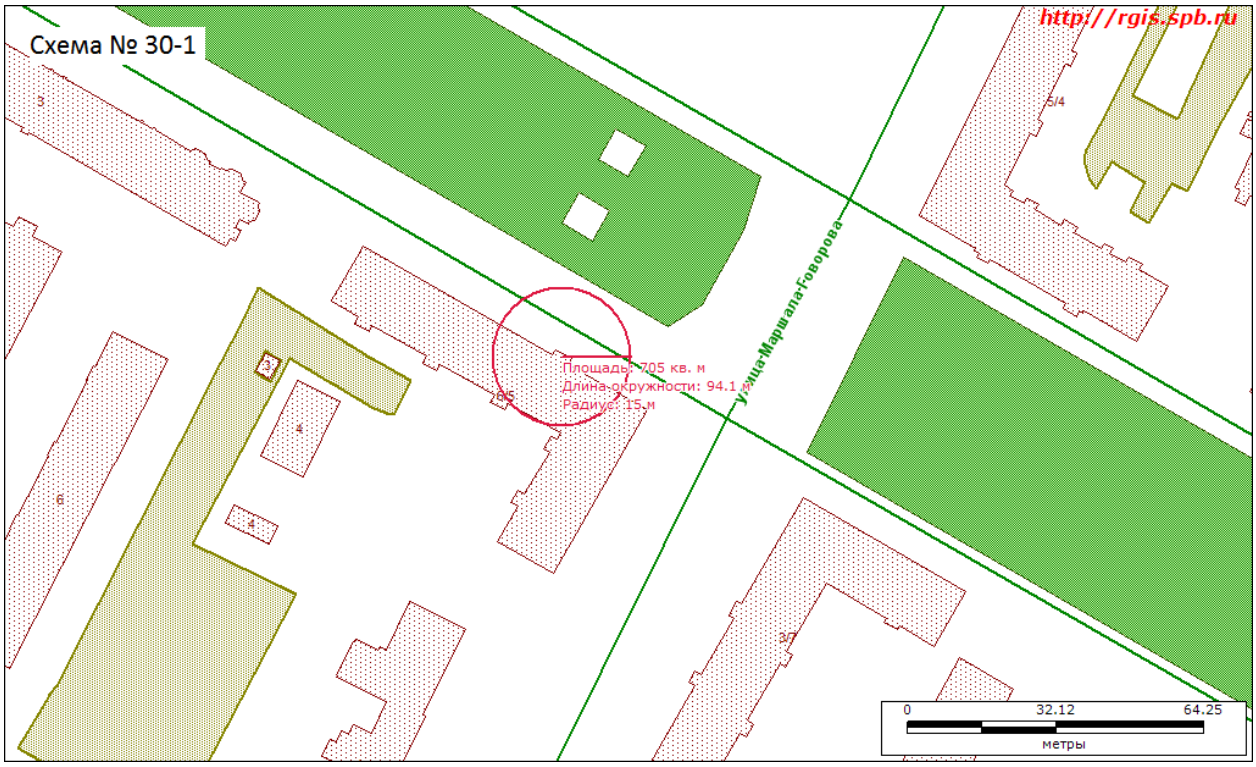
Схема № 30-1
http://rgis.spb.ru
Площадь: 705 кв. м
Длина окружности: 94.1 м
Радиус: 15 м
705
улица Маршала Говорова
3
5/4
3
4
4
6
3/7
0
32.12
64.25
метры

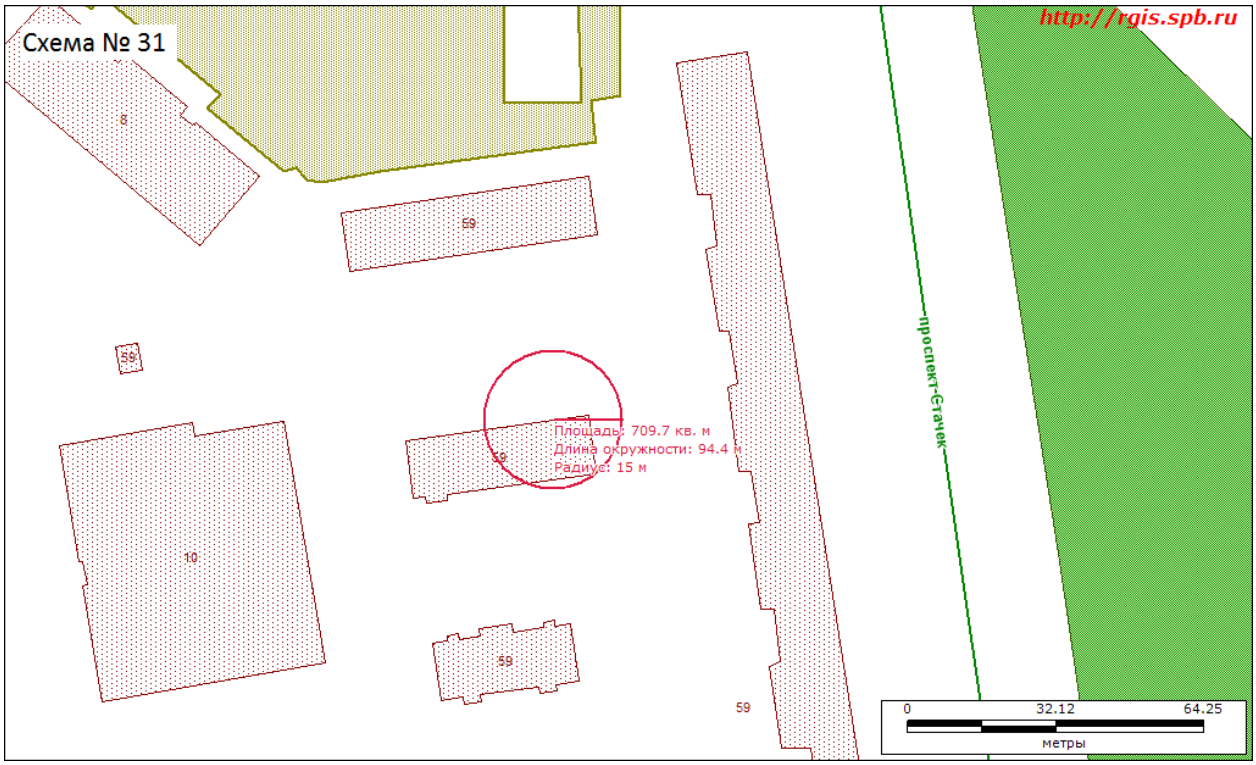
Схема № 31
http://rgis.spb.ru
8
59
59
59
Площадь: 709.7 кв. м
Длина окружности: 94.4 м
Радиус: 15 м
проспект Стачек
10
59
59
0
32.12
64.25
метры

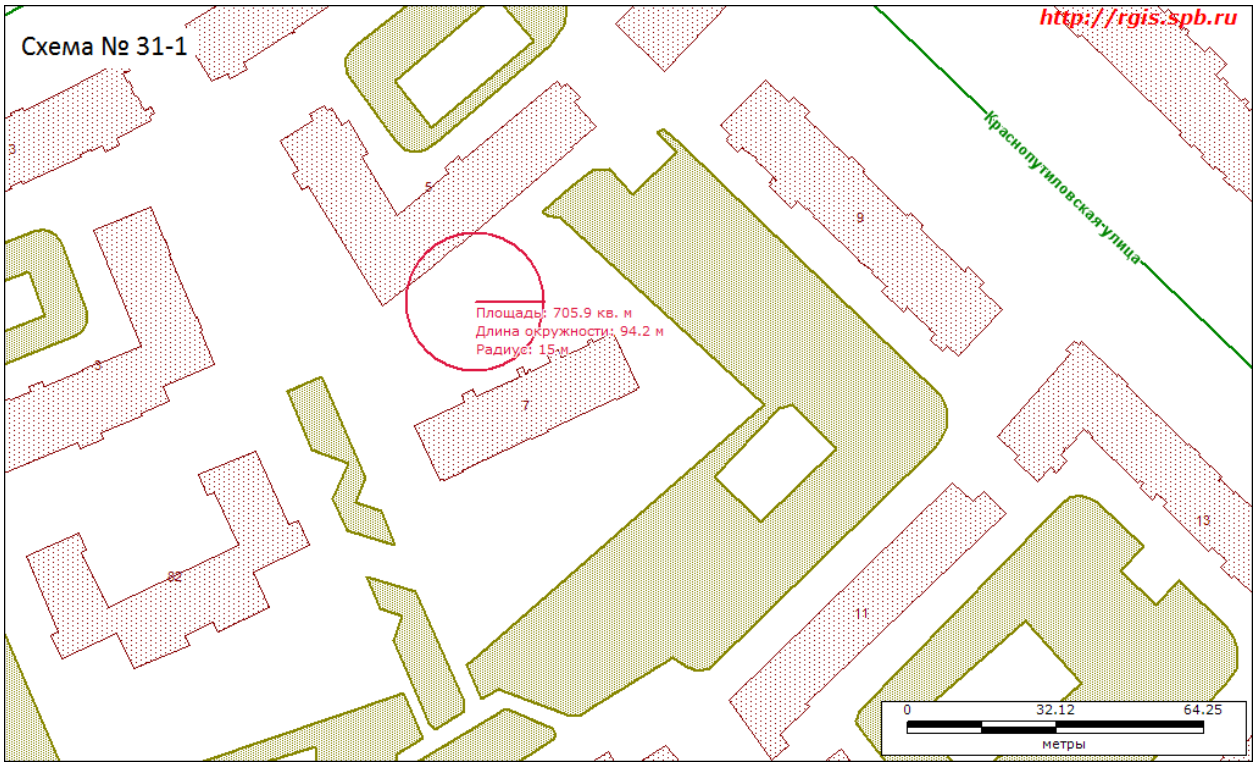
Схема № 31-1
http://rgis.spb.ru
Краснопутиловская улица
Площадь: 705.9 кв. м
Длина окружности: 94.2 м
Радиус: 15 м
5
9
7
13
11
0
32.12
64.25
метры

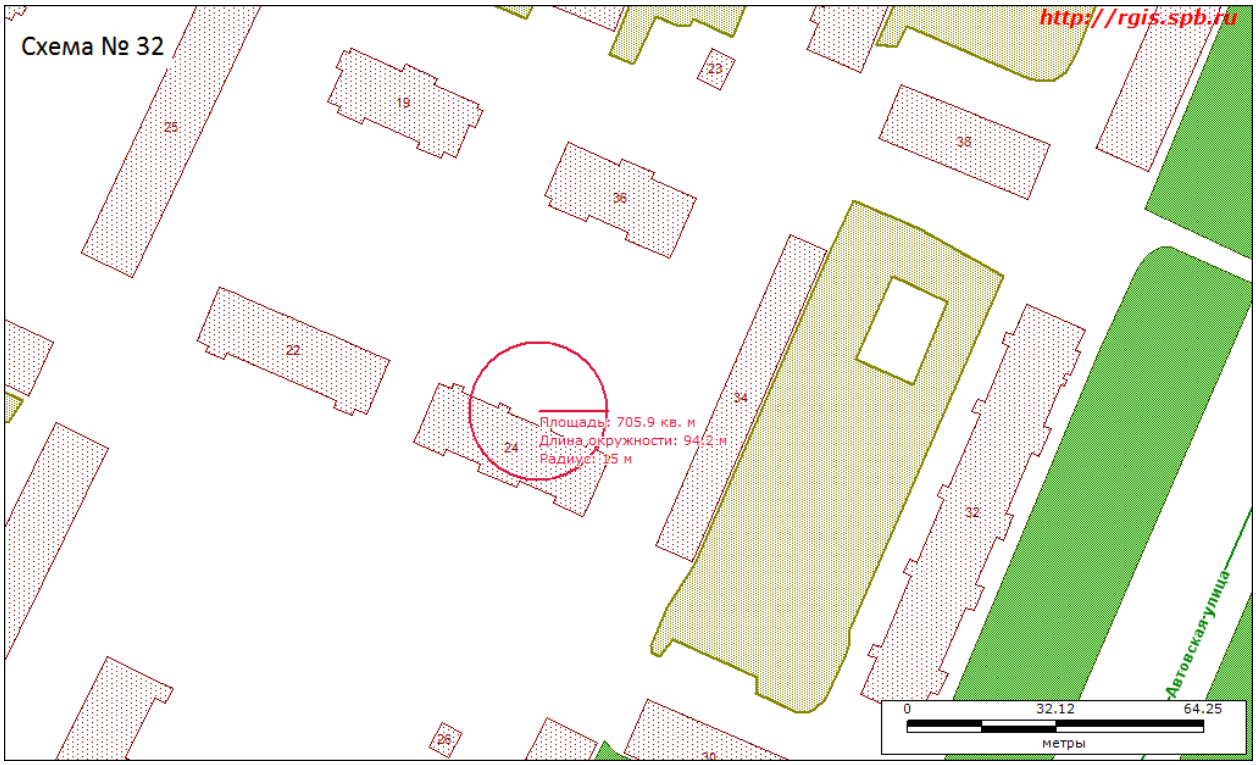
Схема № 32
http://rgis.spb.ru
23
19
25
38
36
22
34
24
32
26
Площадь: 705.9 кв. м
Длина окружности: 94.2 м
Радиус: 15 м
Автовская улица
0
32.12
64.25
метры

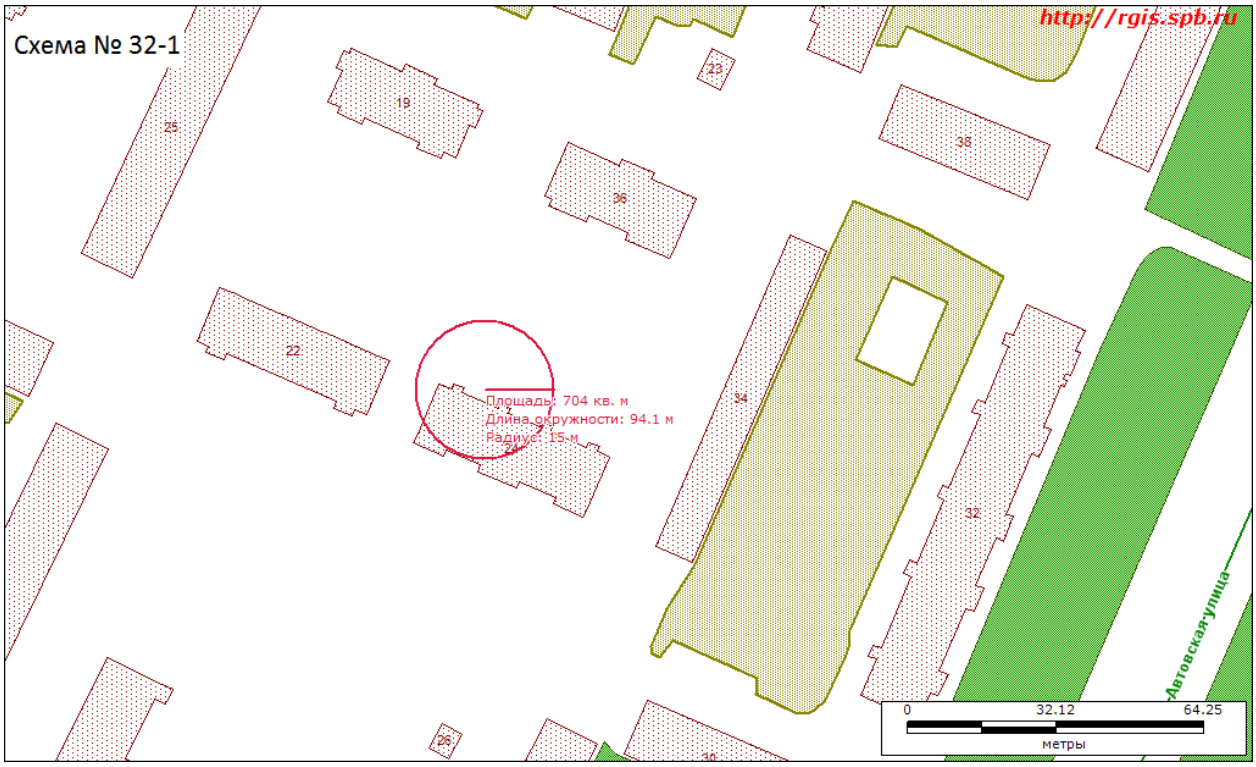
Схема № 32-1
http://rgis.spb.ru
Площадь: 704 кв. м
Длина окружности: 94.1 м
Радиус: 15 м
Автовская улица
0
32.12
64.25
метры

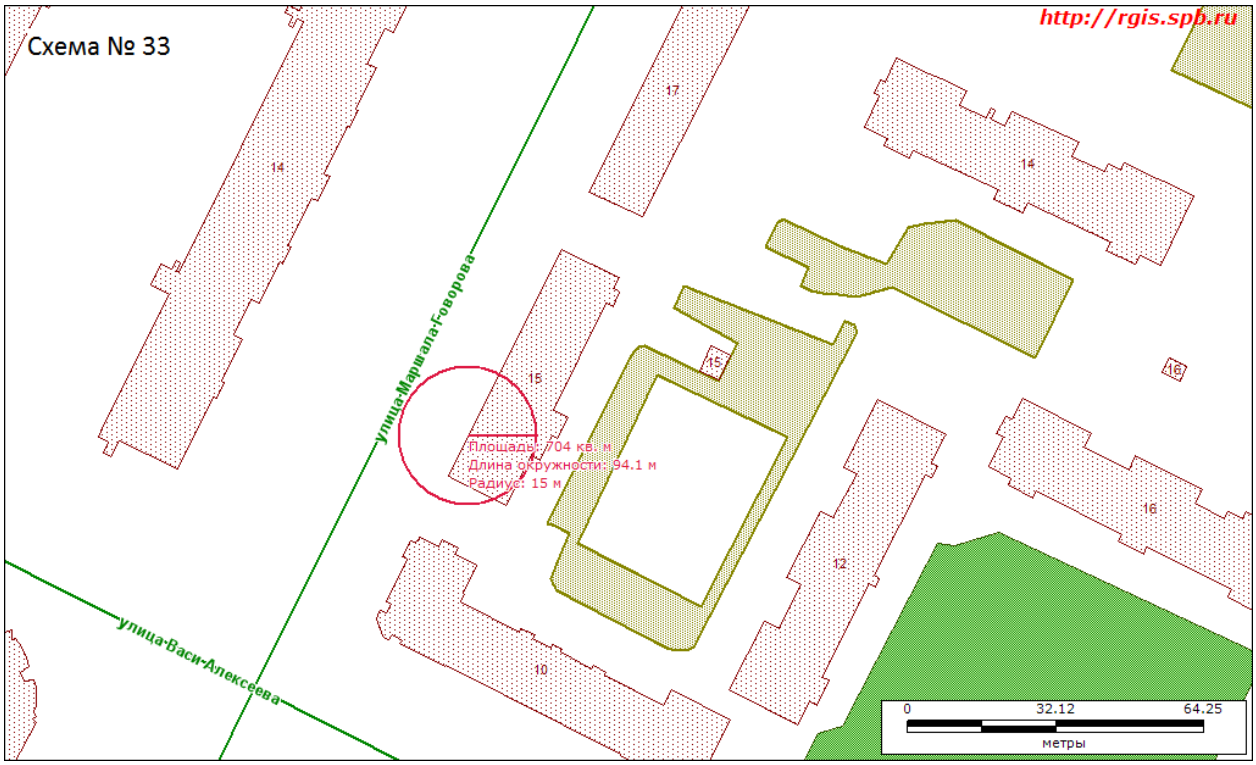
Схема № 33
http://rgis.spb.ru
улица Маршала Говорова
улица Васи Алексеева
Площадь: 704 кв. м
Длина окружности: 94.1 м
Радиус: 15 м
0
32.12
64.25
метры

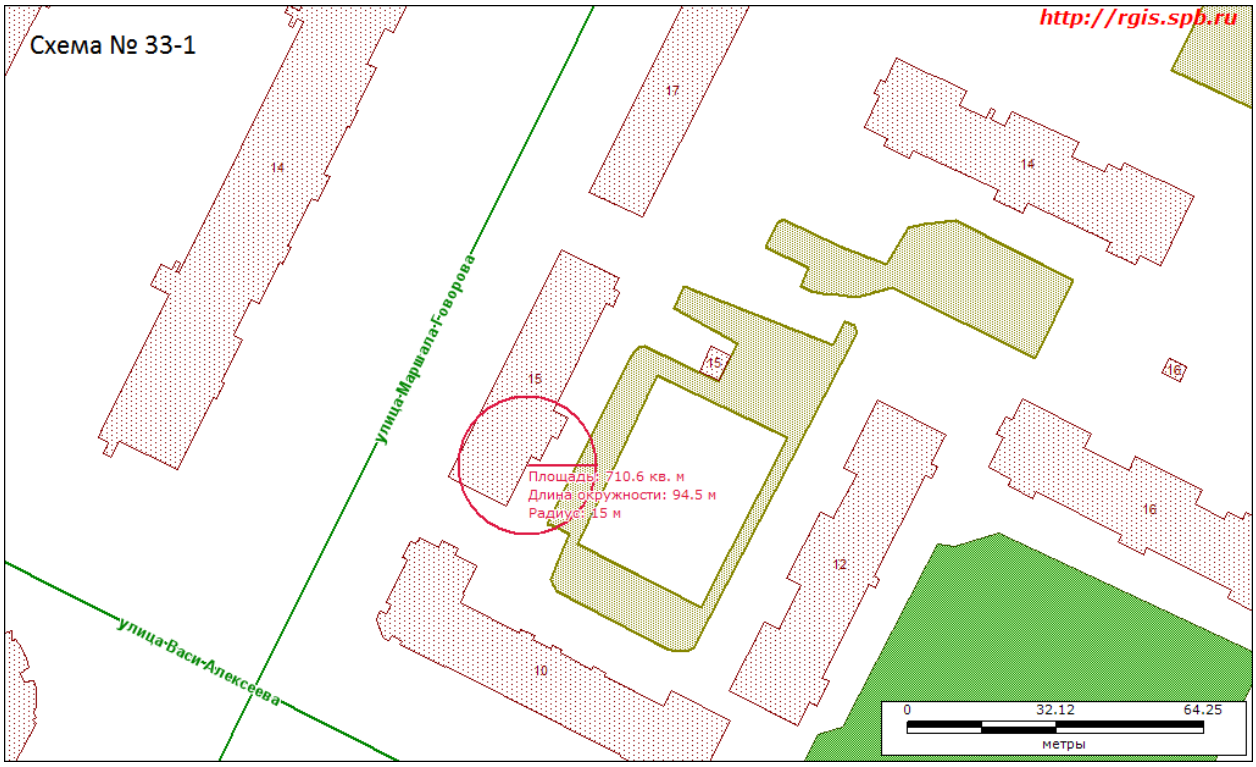
Схема № 33-1
http://rgis.spb.ru
улица Маршала Говорова
улица Васи Алексеева
Площадь: 710.6 кв. м
Длина окружности: 94.5 м
Радиус: 15 м
0
32.12
64.25
метры

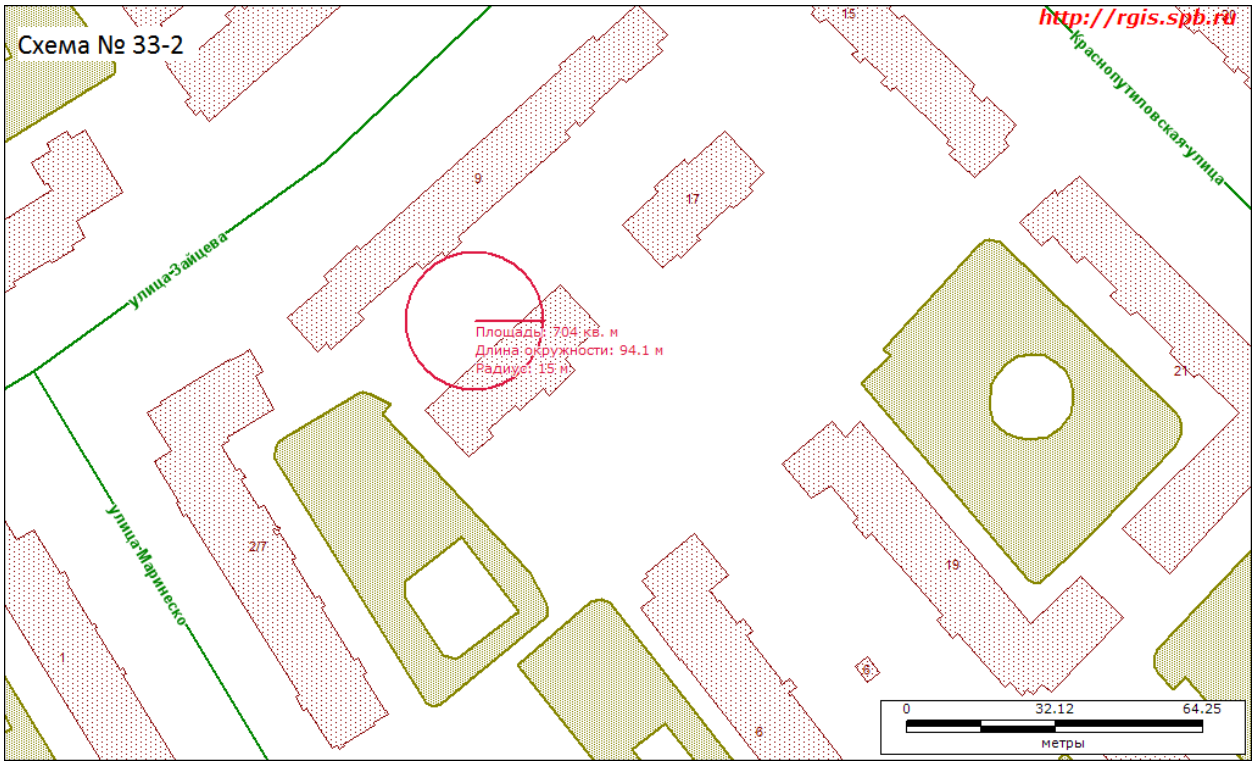
Схема № 33-2
http://rgis.spb.ru
Краснопутиловская улица
улица Зайцева
улица Маринеско
Площадь: 704 кв. м
Длина окружности: 94.1 м
Радиус: 15 м
0
32.12
64.25
метры

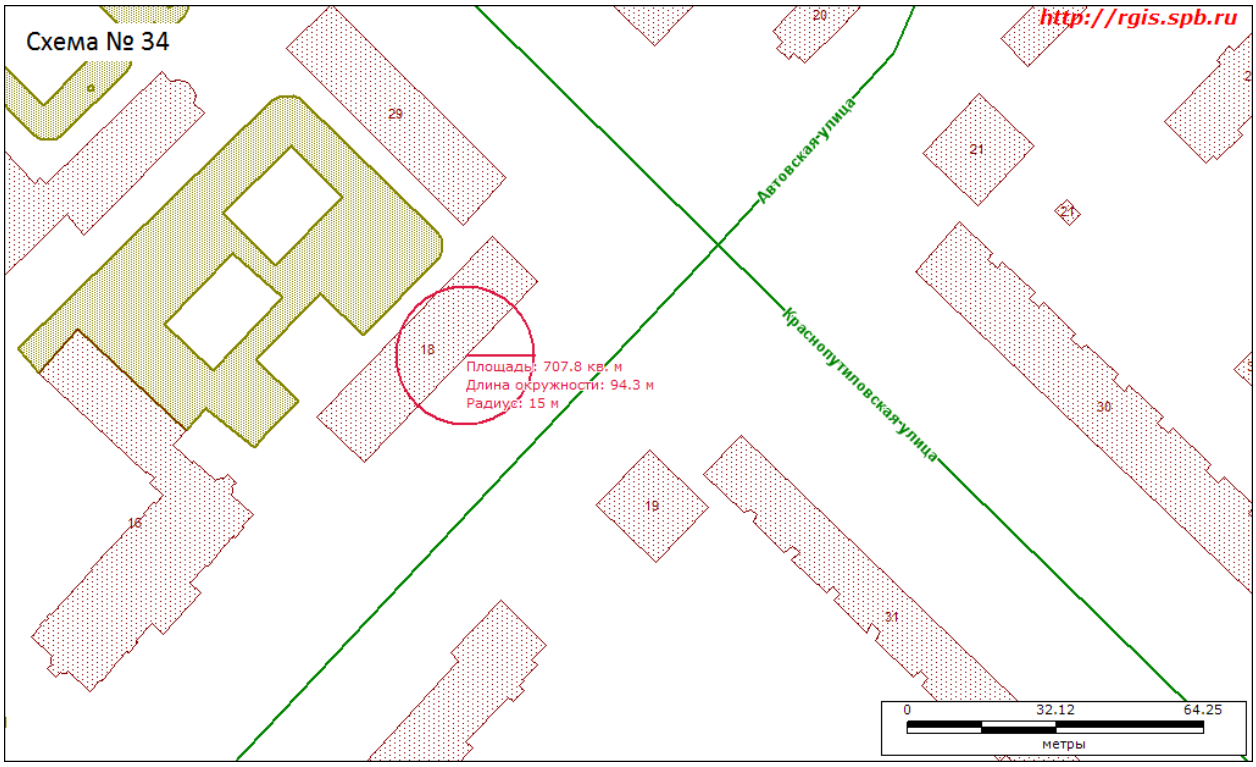
Схема № 34
http://rgis.spb.ru
Автовская-улица
Краснопутиловская-улица
Площадь: 707.8 кв. м
Длина окружности: 94.3 м
Радиус: 15 м
0
32.12
64.25
метры

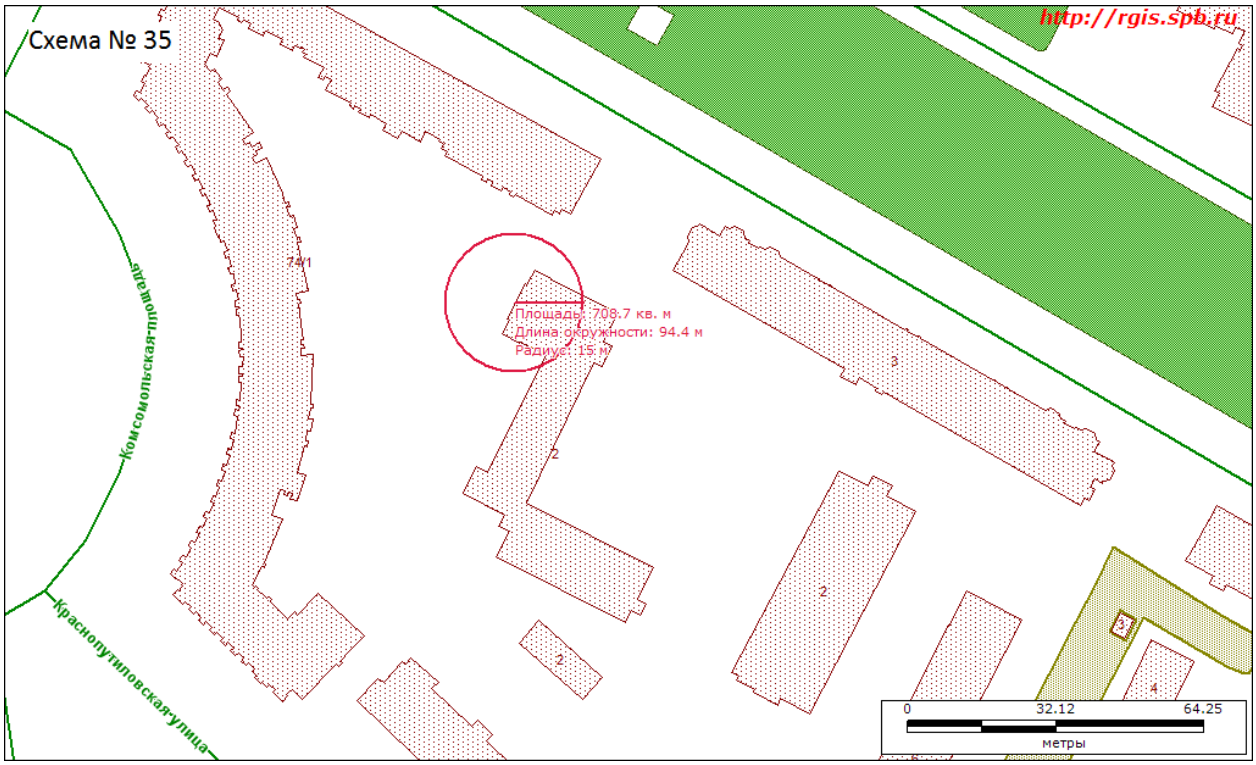
Схема № 35
http://rgis.spb.ru
Комсомольская-улица
Краснопутиловская-улица
Площадь: 708.7 кв. м
Длина окружности: 94.4 м
Радиус: 15 м
0
32.12
64.25
метры

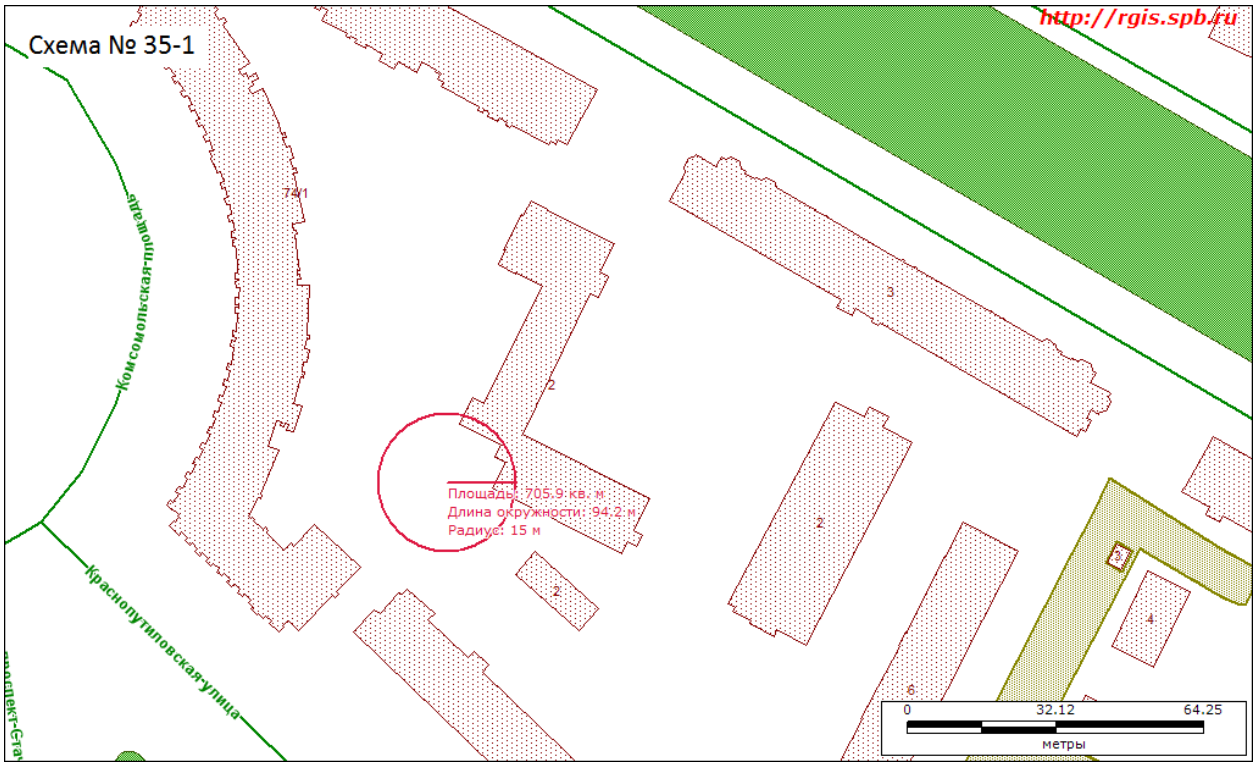
Схема № 35-1
http://rgis.spb.ru
Комсомольская-площадь
Краснопутиловская-улица
7/1
2
3
2
2
4
6
Площадь: 705.9 кв. м
Длина окружности: 94.2 м
Радиус: 15 м
0
32.12
64.25
метры

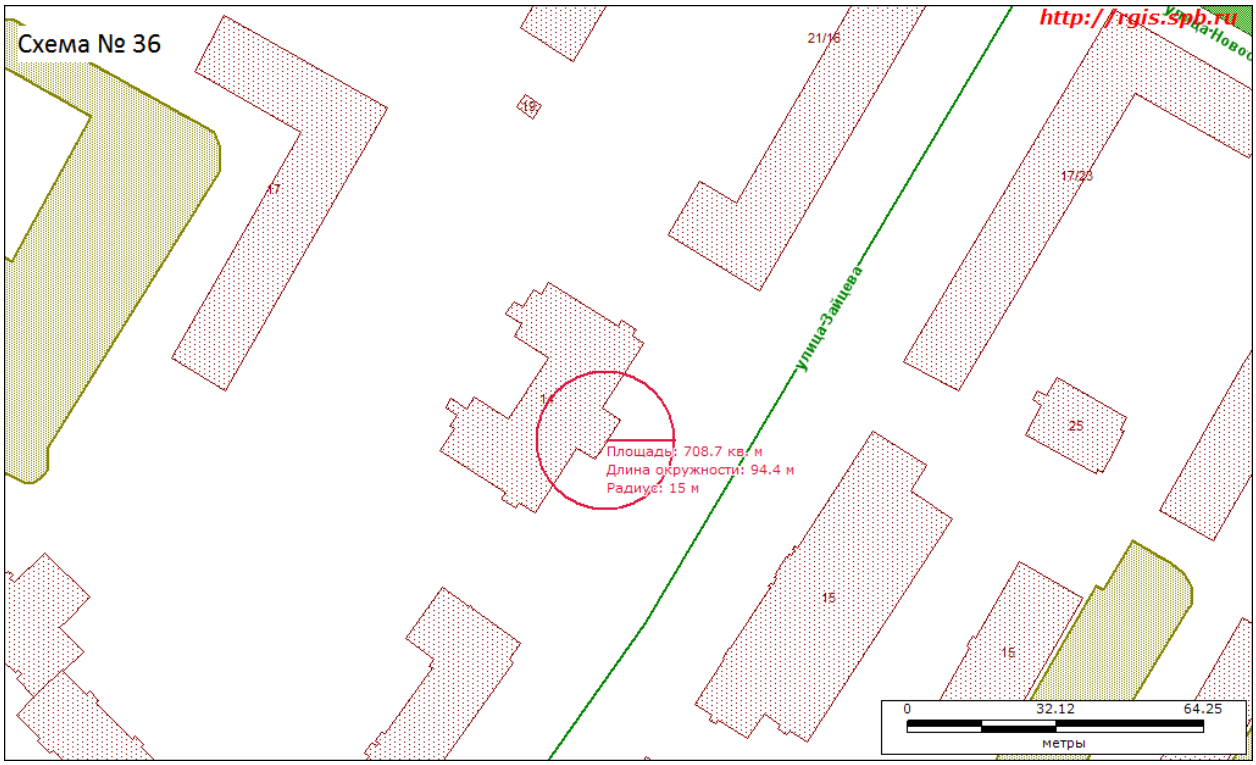
Схема № 36
http://rgis.spb.ru
21/16
19
17
17/23
улица-Зайцева
25
15
15
Площадь: 708.7 кв. м
Длина окружности: 94.4 м
Радиус: 15 м
0
32.12
64.25
метры

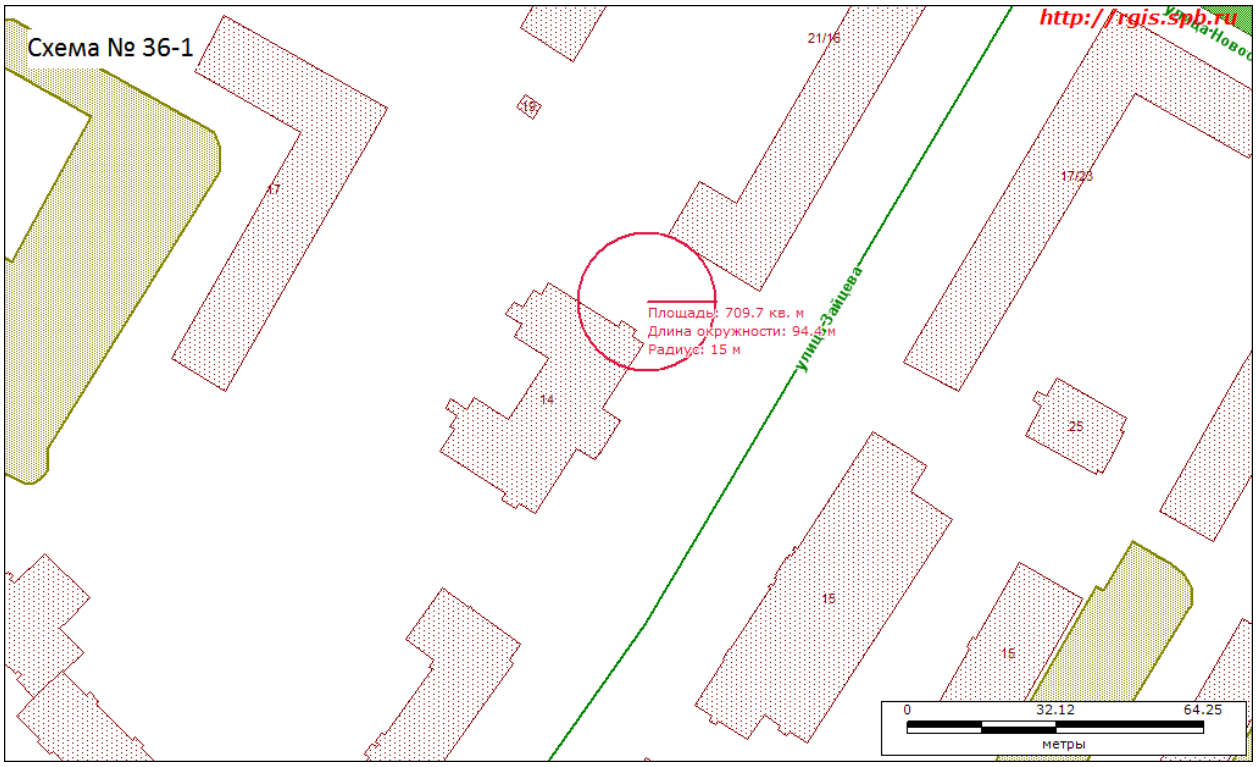
Схема № 36-1
http://rgis.spb.ru
21/16
17
14
15
16
25
17/23
Площадь: 709.7 кв. м
Длина окружности: 94.2 м
Радиус: 15 м
улица Зайцева
0
32.12
64.25
метры